

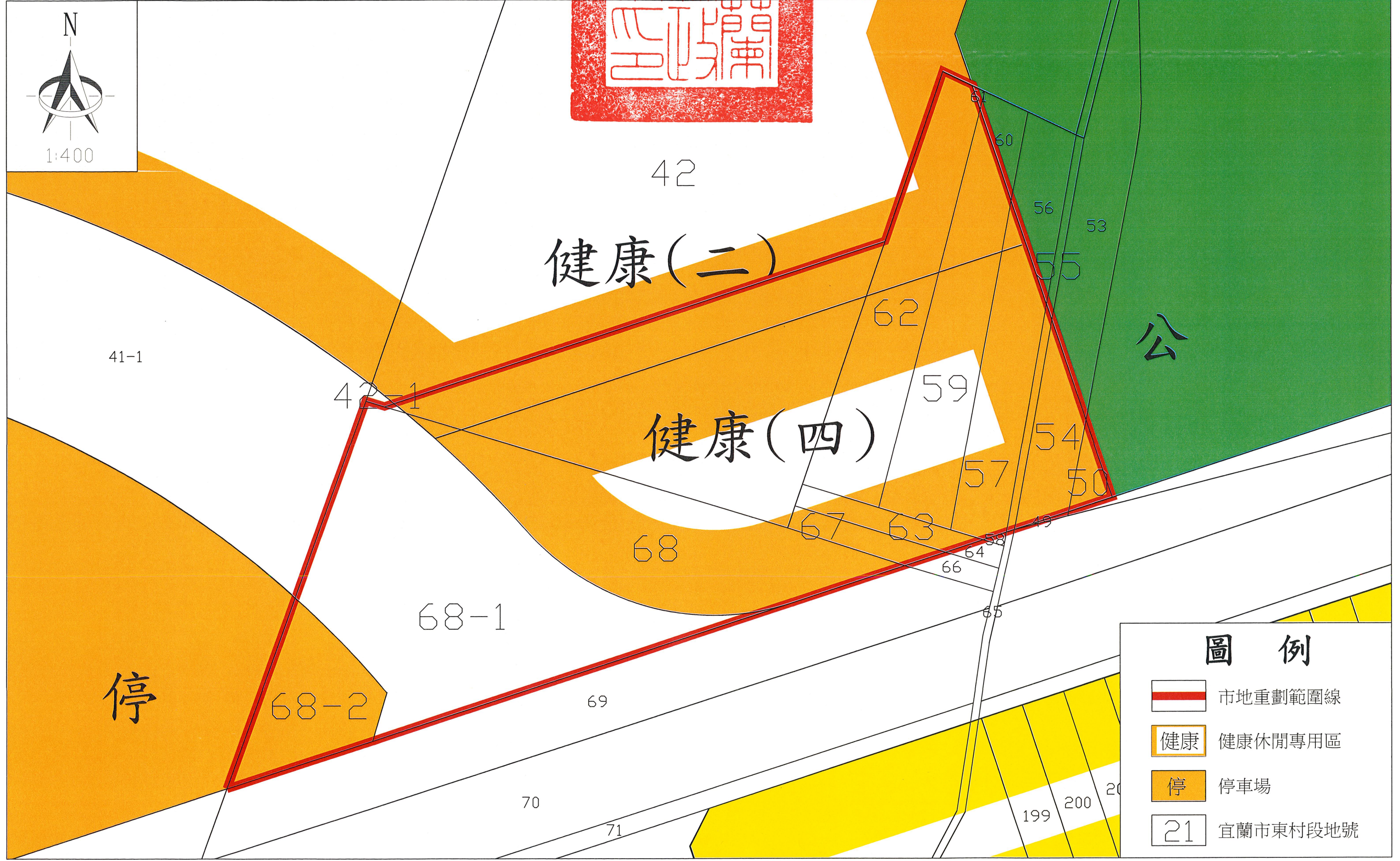





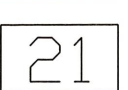
宜蘭市健康休閒專用區(校舍路北側部分)市地重劃案 都市計畫地籍套繪圖



1:400



圖例

-  市地重劃範圍線
-  健康 健康休閒專用區
-  停 停車場
-  21 宜蘭市東村段地號