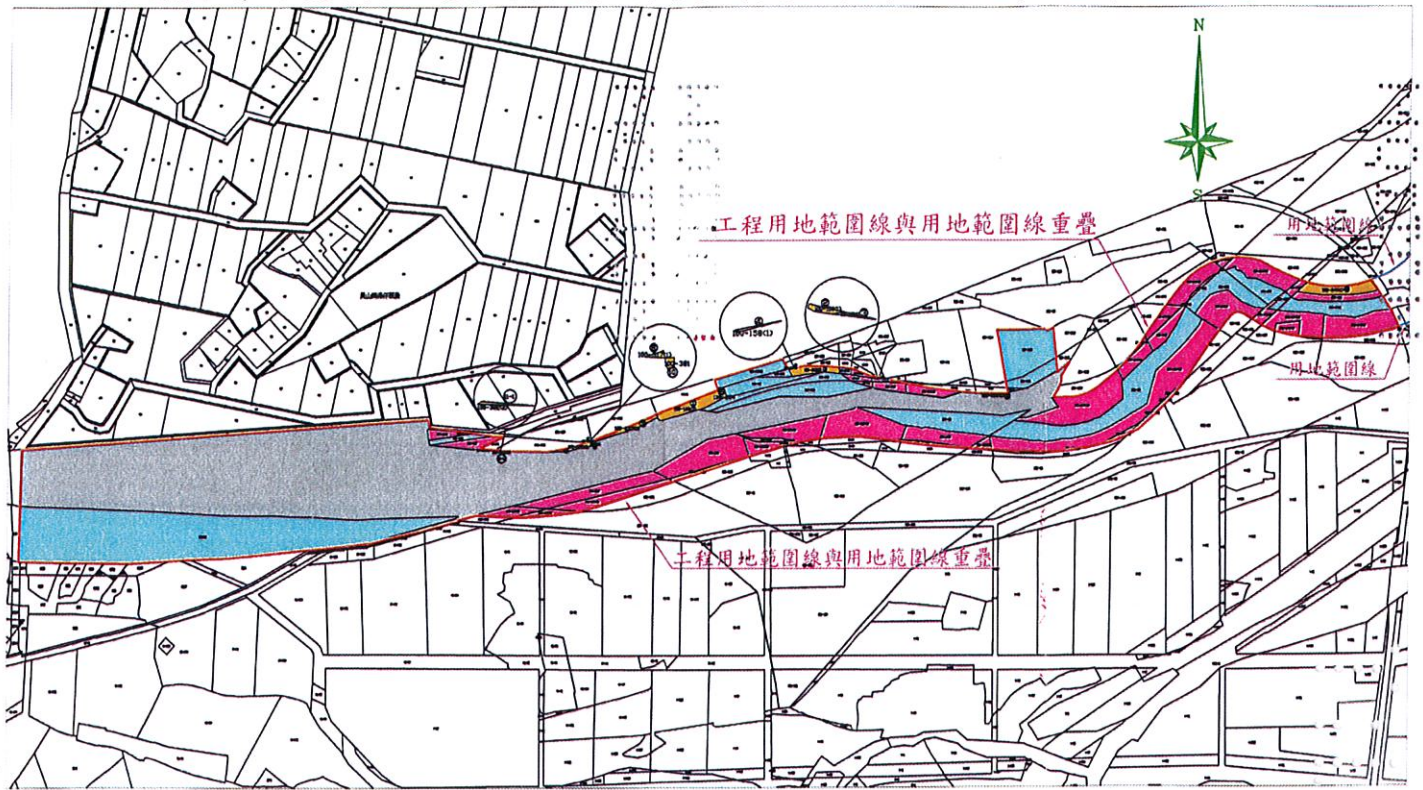


大湖溪（尚德橋至逸仙橋段）防災減災工程（二工區）徵收土地圖說



工程用地範圍線與用地範圍線重疊

用地範圍線

用地範圍線

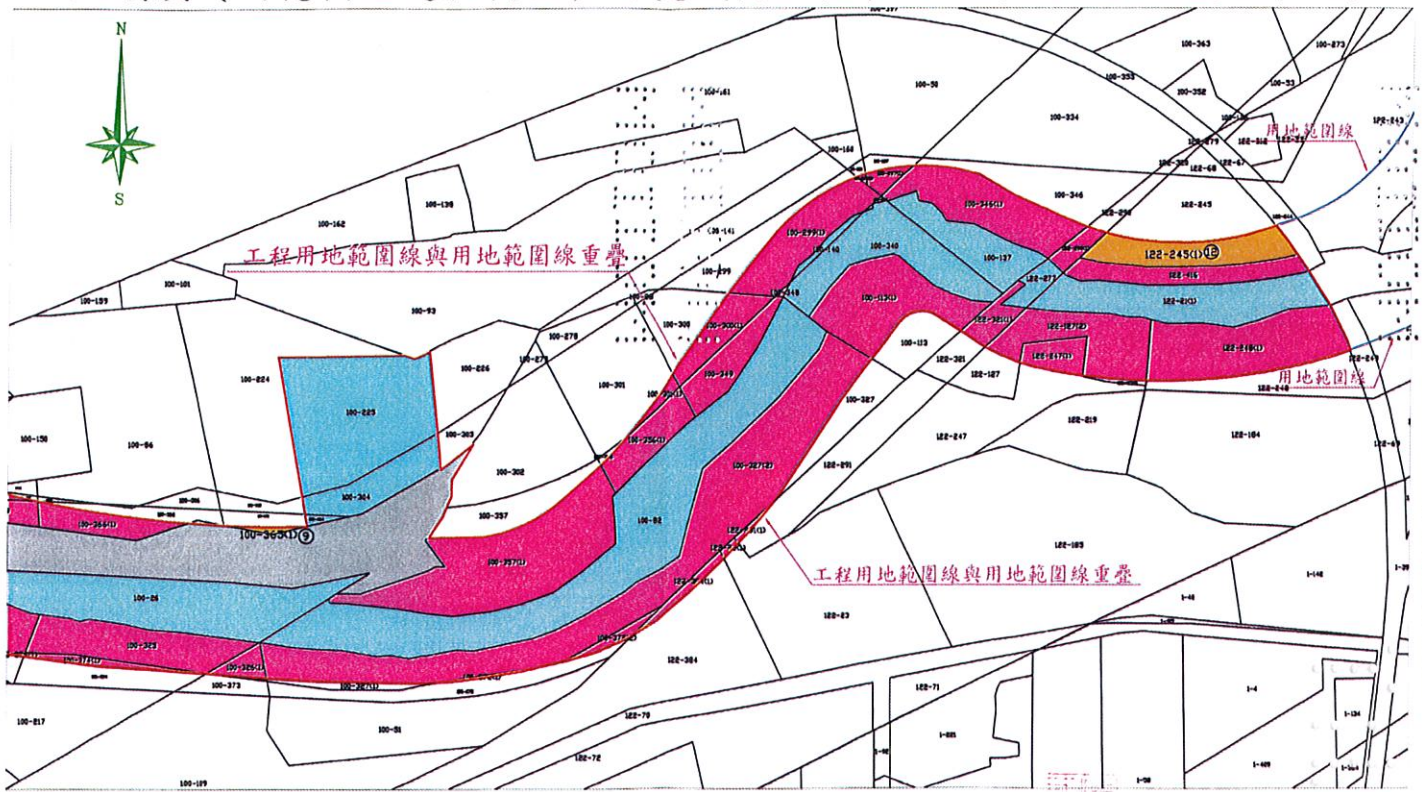
工程用地範圍線與用地範圍線重疊

土地座落：宜蘭縣員山鄉三闌段大三闌小段共12筆

平面總圖
S=1:3200

圖 例	
	工程用地範圍
	未登錄土地
	公有土地
	申請徵收土地
	協議取得土地
	用地範圍線

大湖溪（尚德橋至逸仙橋段）防災減災工程(二工區)徵收土地圖說(1/3)

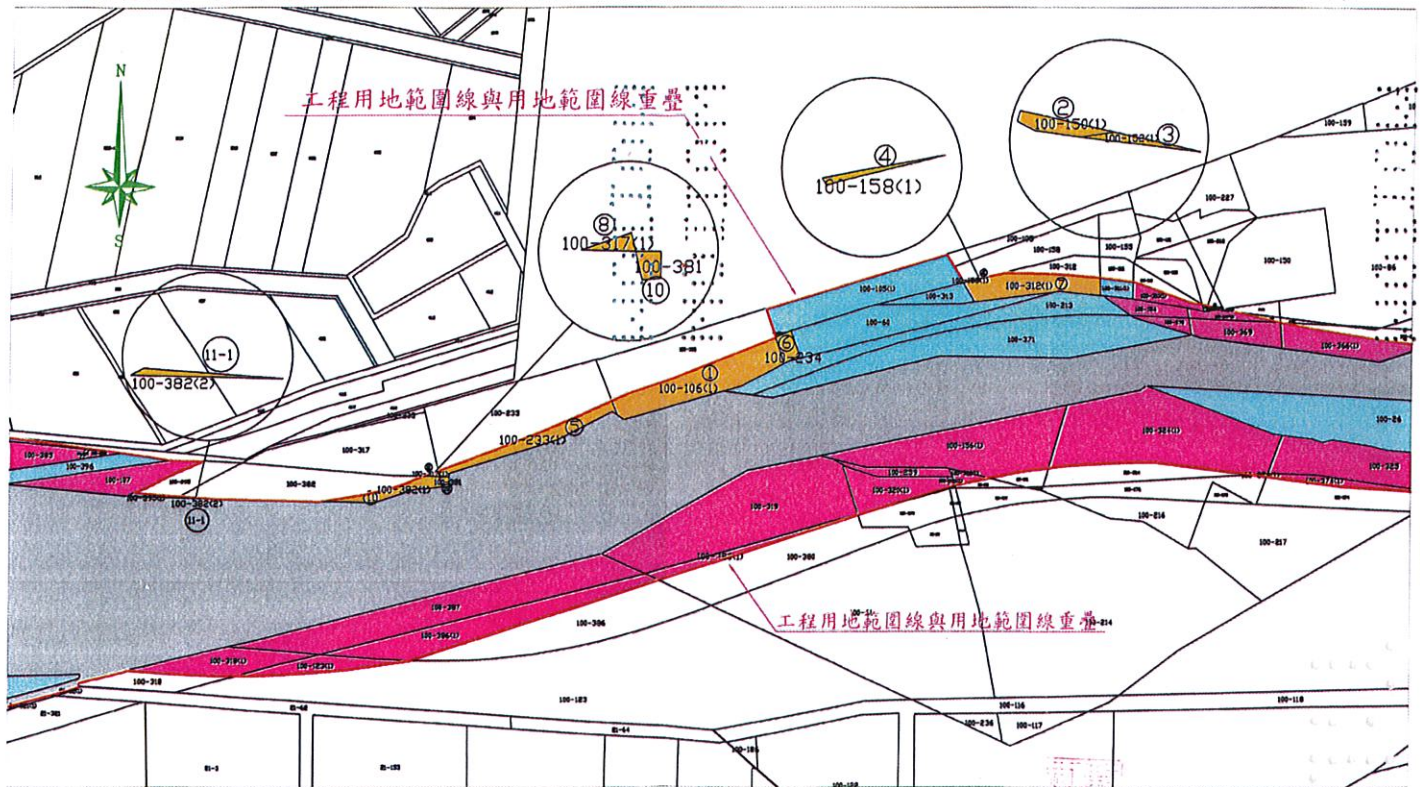


土地座落：宜蘭縣員山鄉三闔段大三闔小段共12筆

平面圖一
S=1:1200

圖例	
	工程用地範圍
	未登記土地
	公有土地
	申請徵收土地
	徵收土地
	用地範圍線

大湖溪（尚德橋至逸仙橋段）防災減災工程(二工區)徵收土地圖說(2/3)

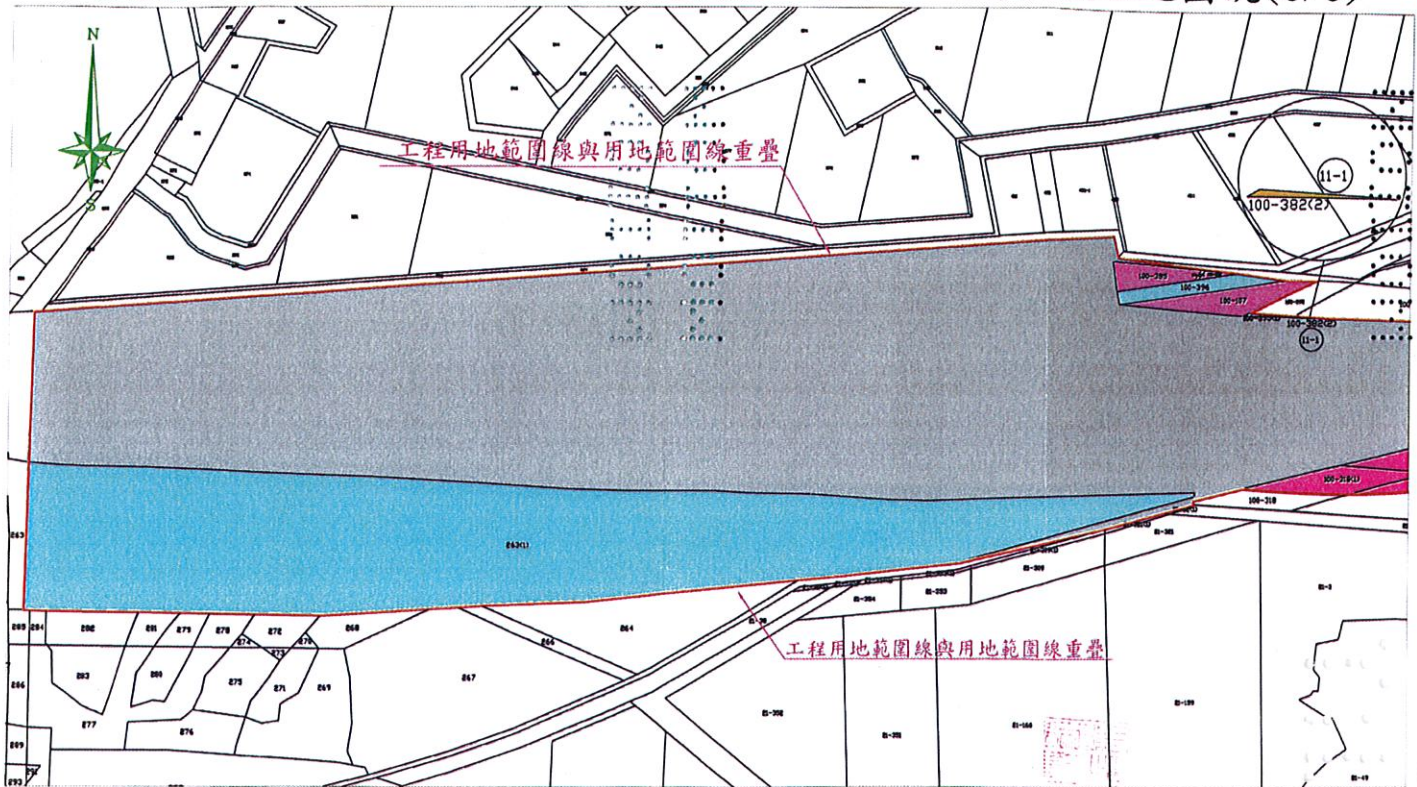


土地座落：宜蘭縣員山鄉三關段大三關小段共12筆

平面圖二
S=1:1200

圖例	說明
	工程用地範圍
	未登錄土地
	公有土地
	申請徵收土地
	協議收購土地
	用地範圍線

大湖溪（尚德橋至逸仙橋段）防災減災工程(二工區)徵收土地圖說(3/3)



土地座落：宜蘭縣員山鄉三關段大三關小段共12筆

平面圖三
S=1:1200

圖	例
	工程用地範圍
	未登錄土地
	公有土地
	申請徵收土地
	協議徵收土地
	用地範圍線