









圖名:退縮建築管制圖

相關專業技師簽章:
繪圖員簽章:

圖例:

- | | | | | | |
|---|---------|---|-----------|---|--|
|  | 計畫範圍 |  | 退縮3公尺 |  | 面臨6公尺計畫道路，兩旁應各退讓1公尺，以合計達到8公尺寬度之邊界線作為建築線。 |
|  | 退縮1.5公尺 |  | 退縮2公尺 |  | SCALE=1:2000 |
|  | 退縮6公尺 |  | 依圖面指定寬度退縮 | 申請單位:宜蘭縣政府 | |