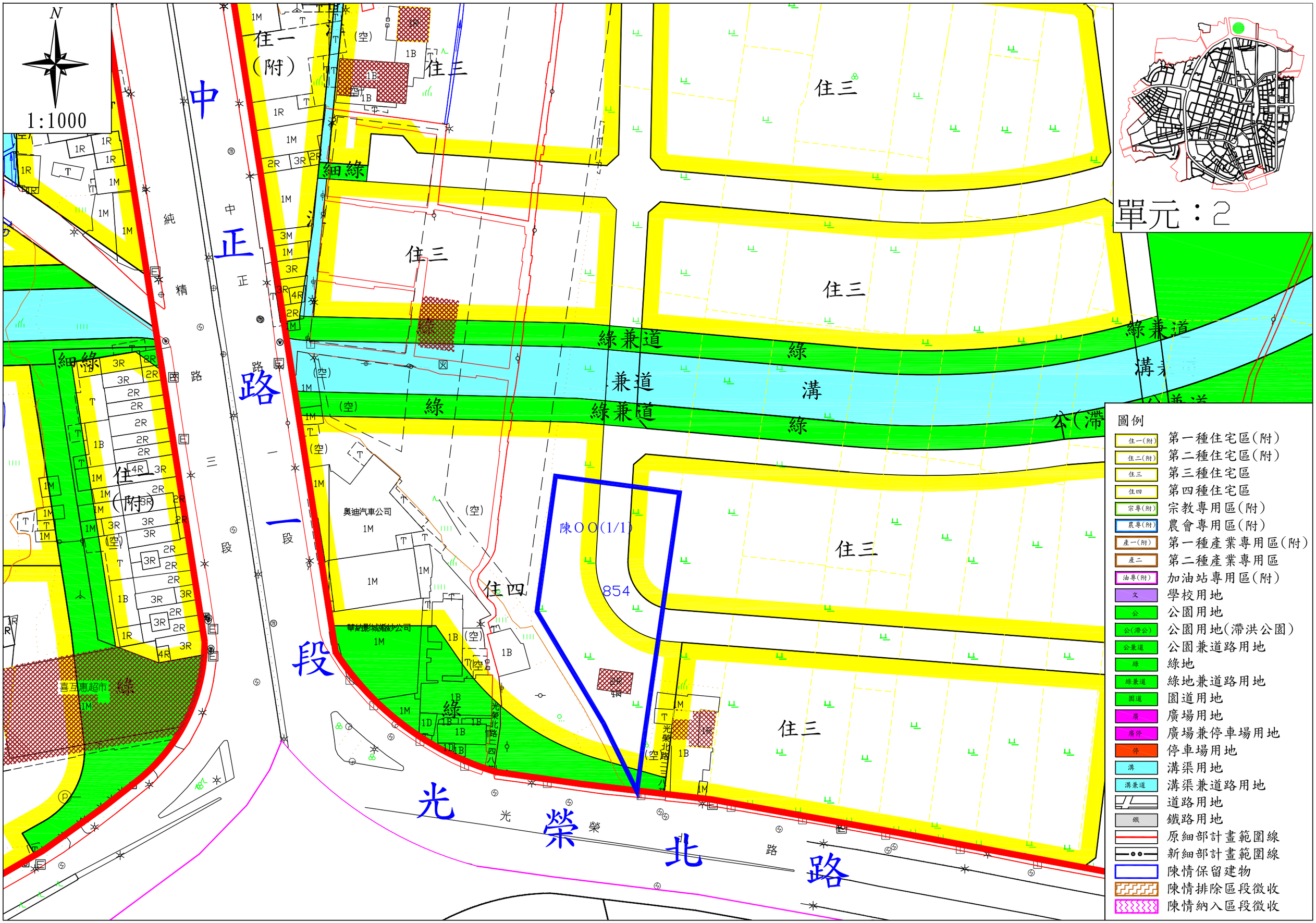
N
1:1000
單元：2
中正路
中正路一段
光榮北路
住一(附)
住三
住四
綠
細綠
綠兼道
溝
公(滯
陳OO(1/1)
854
奧迪汽車公司
華納影城婚紗公司
喜互惠超市
圖例
住一(附) 第一種住宅區(附)
住二(附) 第二種住宅區(附)
住三 第三種住宅區
住四 第四種住宅區
宗專(附) 宗教專用區(附)
農專(附) 農會專用區(附)
產一(附) 第一種產業專用區(附)
產二 第二種產業專用區
油專(附) 加油站專用區(附)
文 學校用地
公 公園用地
公(滯公) 公園用地(滯洪公園)
公兼道 公園兼道路用地
綠 綠地
綠兼道 綠地兼道路用地
園道 園道用地
廣 廣場用地
廣停 廣場兼停車場用地
停 停車場用地
溝 溝渠用地
溝兼道 溝渠兼道路用地
道路用地
鐵 鐵路用地
原細部計畫範圍線
新細部計畫範圍線
陳情保留建物
陳情排除區段徵收
陳情納入區段徵收

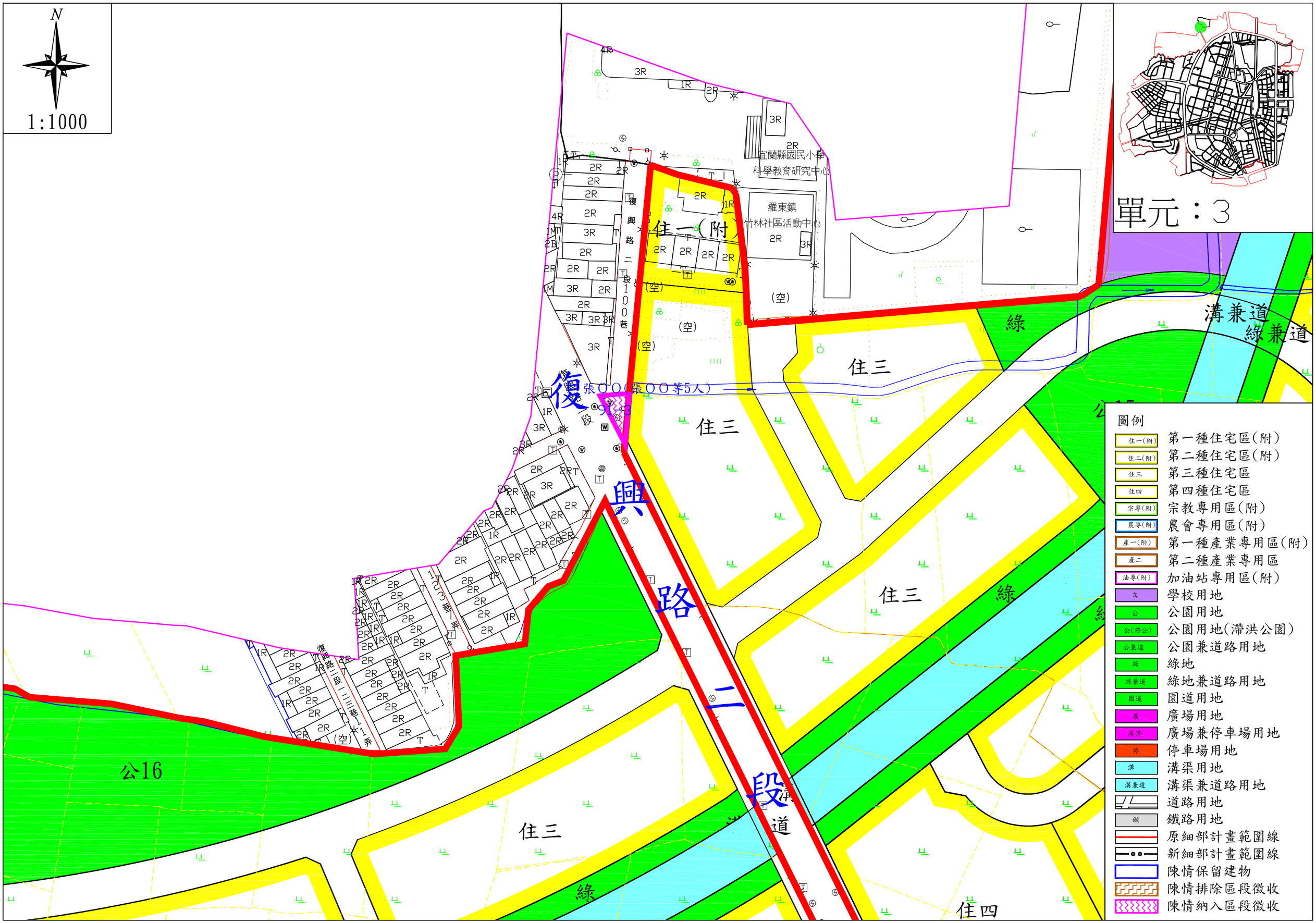
N
1:1000
單元：3
宜蘭縣國民小學
科學教育研究中心
羅東鎮
竹林社區活動中心
住一(附)
住三
住四
公16
綠
溝兼道
綠兼道
復興路二段100巷
復興路二段123巷1弟
復興路二段123巷1弟之1
復興路二段
張OO(張OO等5人)
興路二段
(空)
圖例
住一(附) 第一種住宅區(附)
住二(附) 第二種住宅區(附)
住三 第三種住宅區
住四 第四種住宅區
宗專(附) 宗教專用區(附)
農專(附) 農會專用區(附)
產一(附) 第一種產業專用區(附)
產二 第二種產業專用區
油專(附) 加油站專用區(附)
文 學校用地
公 公園用地
公(滯公) 公園用地(滯洪公園)
公兼道 公園兼道路用地
綠 綠地
綠兼道 綠地兼道路用地
園道 園道用地
廣 廣場用地
廣停 廣場兼停車場用地
停 停車場用地
溝 溝渠用地
溝兼道 溝渠兼道路用地
道路用地
鐵 鐵路用地
原細部計畫範圍線
新細部計畫範圍線
陳情保留建物
陳情排除區段徵收
陳情納入區段徵收

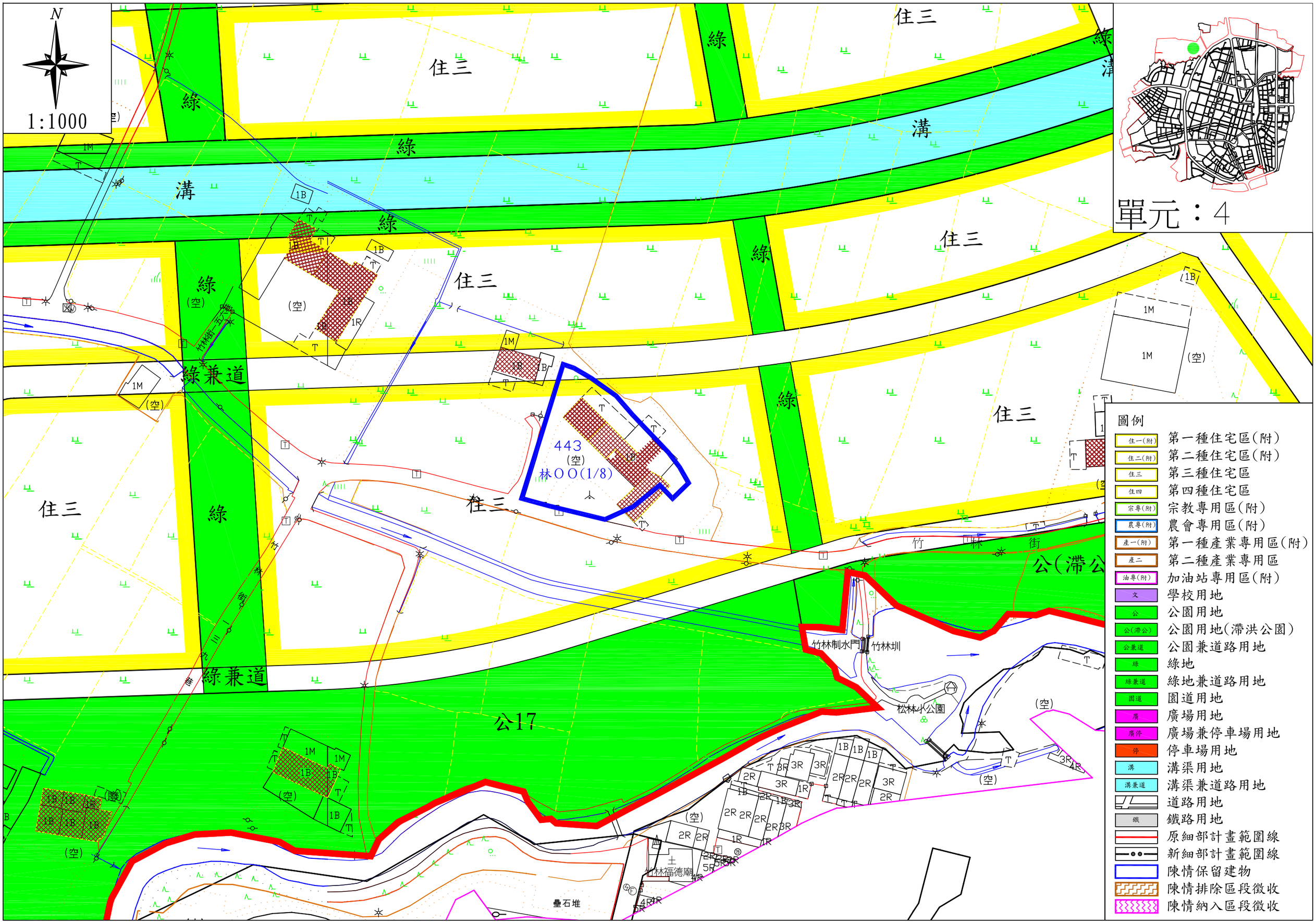
N
1:1000
單元：4
住三
綠
溝
綠兼道
公17
443
(空)
林ＯＯ(1/8)
竹林制水門
竹林圳
松林小公園
竹林福德廟
疊石堆
竹
林
街
圖例
住一(附) 第一種住宅區(附)
住二(附) 第二種住宅區(附)
住三 第三種住宅區
住四 第四種住宅區
宗專(附) 宗教專用區(附)
農專(附) 農會專用區(附)
產一(附) 第一種產業專用區(附)
產二 第二種產業專用區
油專(附) 加油站專用區(附)
文 學校用地
公 公園用地
公(滯公) 公園用地(滯洪公園)
公兼道 公園兼道路用地
綠 綠地
綠兼道 綠地兼道路用地
園道 園道用地
廣 廣場用地
廣停 廣場兼停車場用地
停 停車場用地
溝 溝渠用地
溝兼道 溝渠兼道路用地
道路用地
鐵路用地
原細部計畫範圍線
新細部計畫範圍線
陳情保留建物
陳情排除區段徵收
陳情納入區段徵收

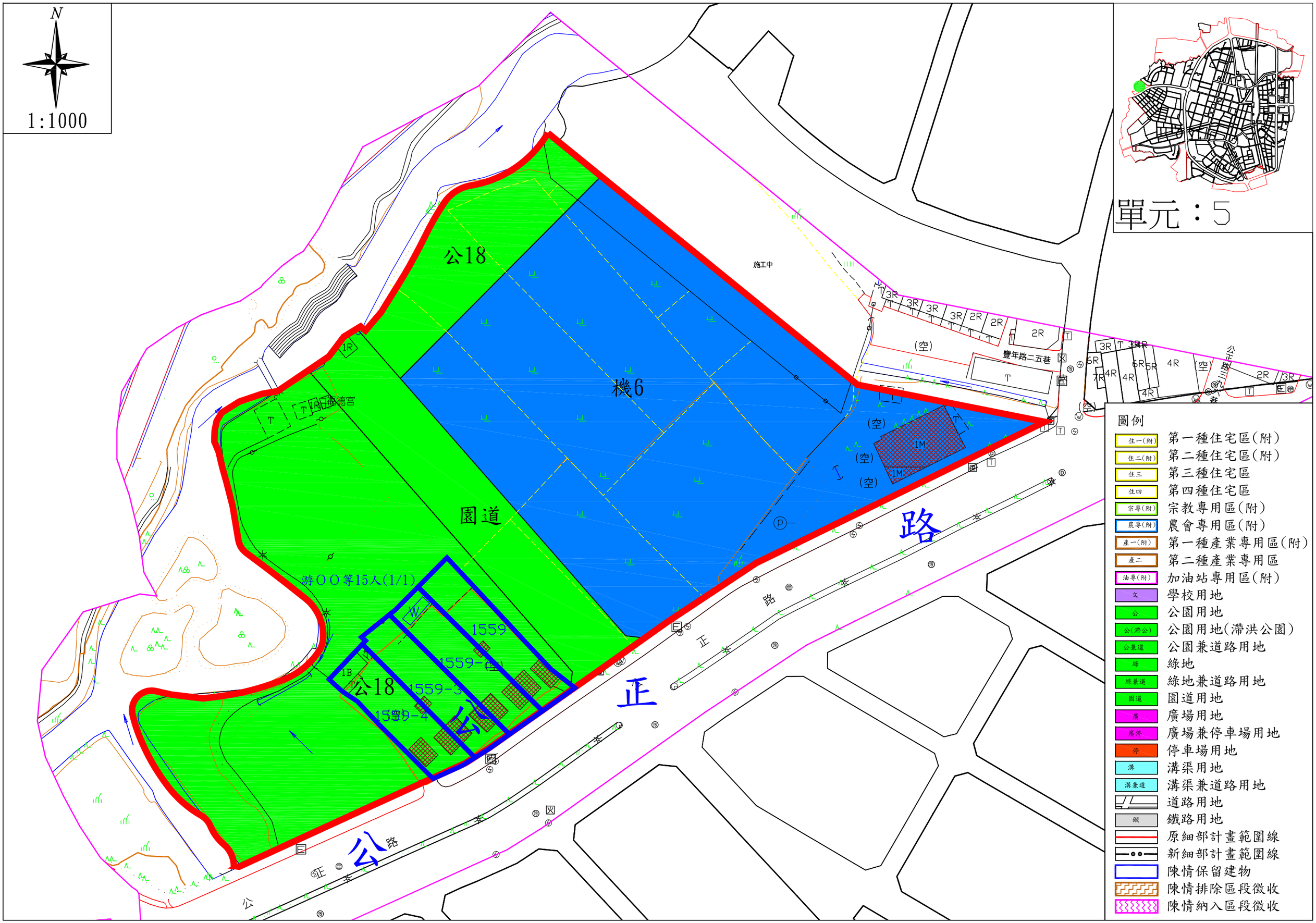
N
1:1000
單元：5
公18
機6
園道
施工中
豐年路二五巷
(空)
3R
2R
4R
6R
7R
5R
1R
1M
T
1559
1559-(空)
1559-3
1559-4
1B
游ＯＯ等15人(1/1)
公正路
圖例
住一(附) 第一種住宅區(附)
住二(附) 第二種住宅區(附)
住三 第三種住宅區
住四 第四種住宅區
宗專(附) 宗教專用區(附)
農專(附) 農會專用區(附)
產一(附) 第一種產業專用區(附)
產二 第二種產業專用區
油專(附) 加油站專用區(附)
文 學校用地
公 公園用地
公(滯公) 公園用地(滯洪公園)
公兼道 公園兼道路用地
綠 綠地
綠兼道 綠地兼道路用地
園道 園道用地
廣 廣場用地
廣停 廣場兼停車場用地
停 停車場用地
溝 溝渠用地
溝兼道 溝渠兼道路用地
道路用地
鐵 鐵路用地
原細部計畫範圍線
新細部計畫範圍線
陳情保留建物
陳情排除區段徵收
陳情納入區段徵收

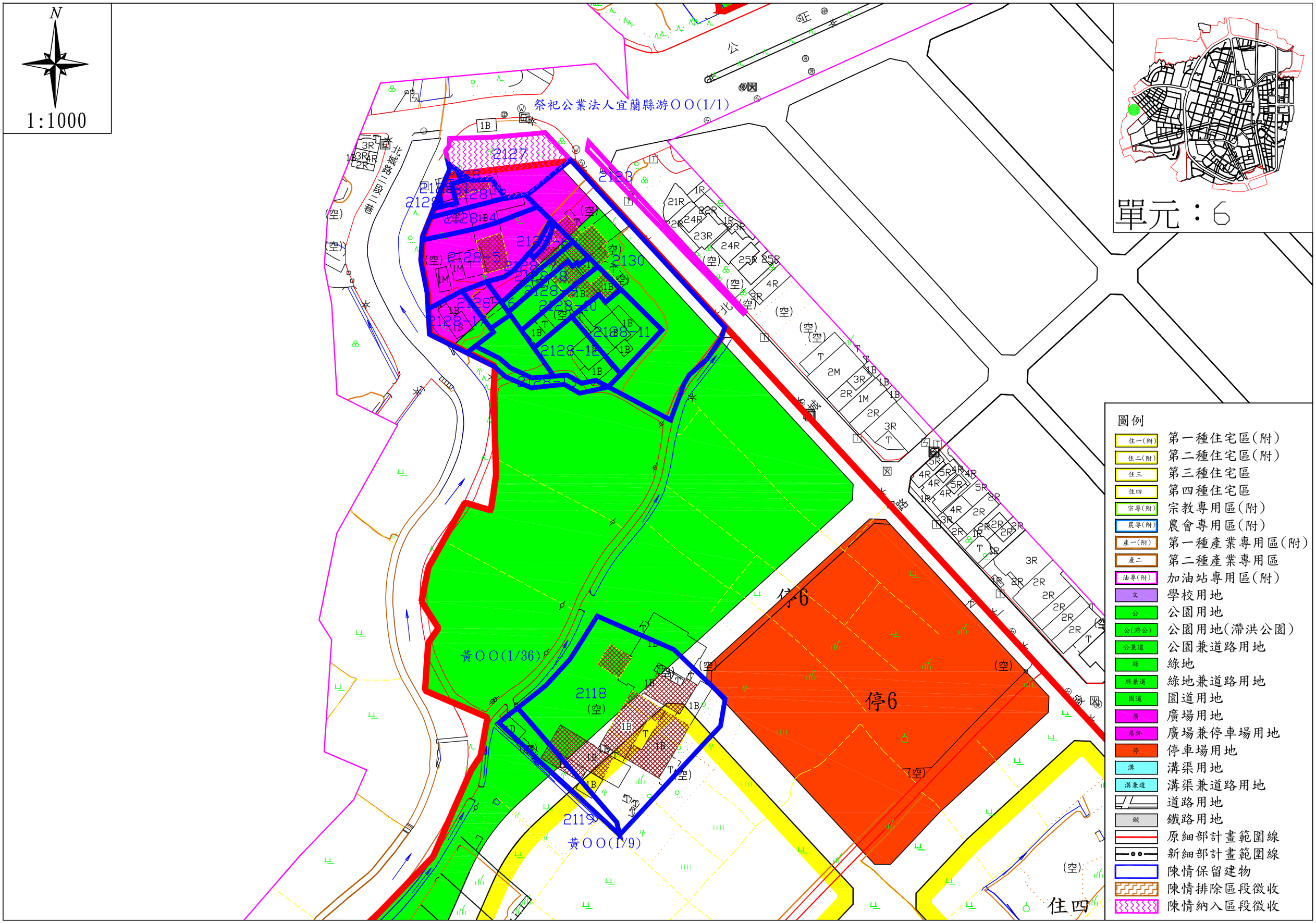
N
1:1000
單元：6
祭祀公業法人宜蘭縣游ＯＯ(1/1)
黃ＯＯ(1/36)
黃ＯＯ(1/9)
2127
2123
2130
2118
2119
2128-10
2128-11
2128-12
停6
住6
住四
北城路二段
圖例
住一(附) 第一種住宅區(附)
住二(附) 第二種住宅區(附)
住三 第三種住宅區
住四 第四種住宅區
宗專(附) 宗教專用區(附)
農專(附) 農會專用區(附)
產一(附) 第一種產業專用區(附)
產二 第二種產業專用區
油專(附) 加油站專用區(附)
文 學校用地
公 公園用地
公(滯公) 公園用地(滯洪公園)
公兼道 公園兼道路用地
綠 綠地
綠兼道 綠地兼道路用地
園道 園道用地
廣 廣場用地
廣停 廣場兼停車場用地
停 停車場用地
溝 溝渠用地
溝兼道 溝渠兼道路用地
道路用地
鐵 鐵路用地
原細部計畫範圍線
新細部計畫範圍線
陳情保留建物
陳情排除區段徵收
陳情納入區段徵收

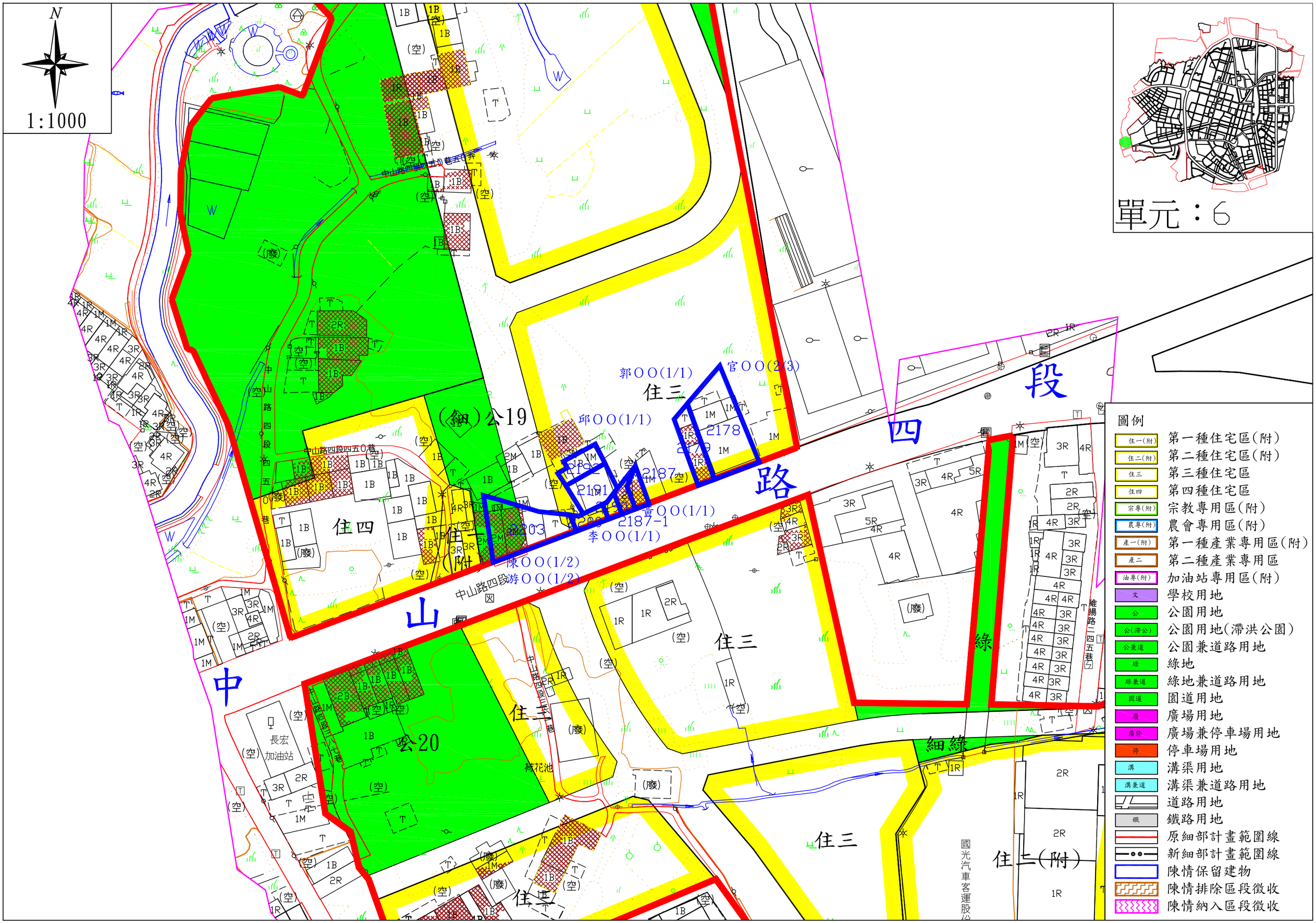
N
1:1000
單元：6
中山路四段
住四
住三
住三(附)
公19
公20
細綠
綠
郭OO(1/1)
官OO(2/3)
邱OO(1/1)
賈OO(1/1)
李OO(1/1)
陳OO(1/2)
游OO(1/2)
2178
2179
2187
2187-1
2191
2203
中山路四段四五〇巷
中山路四段四五八巷
荷花池
長宏加油站
國光汽車客運股份
維揚路二四五巷
圖例
住一(附) 第一種住宅區(附)
住二(附) 第二種住宅區(附)
住三 第三種住宅區
住四 第四種住宅區
宗專(附) 宗教專用區(附)
農專(附) 農會專用區(附)
產一(附) 第一種產業專用區(附)
產二 第二種產業專用區
油專(附) 加油站專用區(附)
文 學校用地
公 公園用地
公(滯公) 公園用地(滯洪公園)
公兼道 公園兼道路用地
綠 綠地
綠兼道 綠地兼道路用地
園道 園道用地
廣 廣場用地
廣停 廣場兼停車場用地
停 停車場用地
溝 溝渠用地
溝兼道 溝渠兼道路用地
道路用地
鐵 鐵路用地
原細部計畫範圍線
新細部計畫範圍線
陳情保留建物
陳情排除區段徵收
陳情納入區段徵收

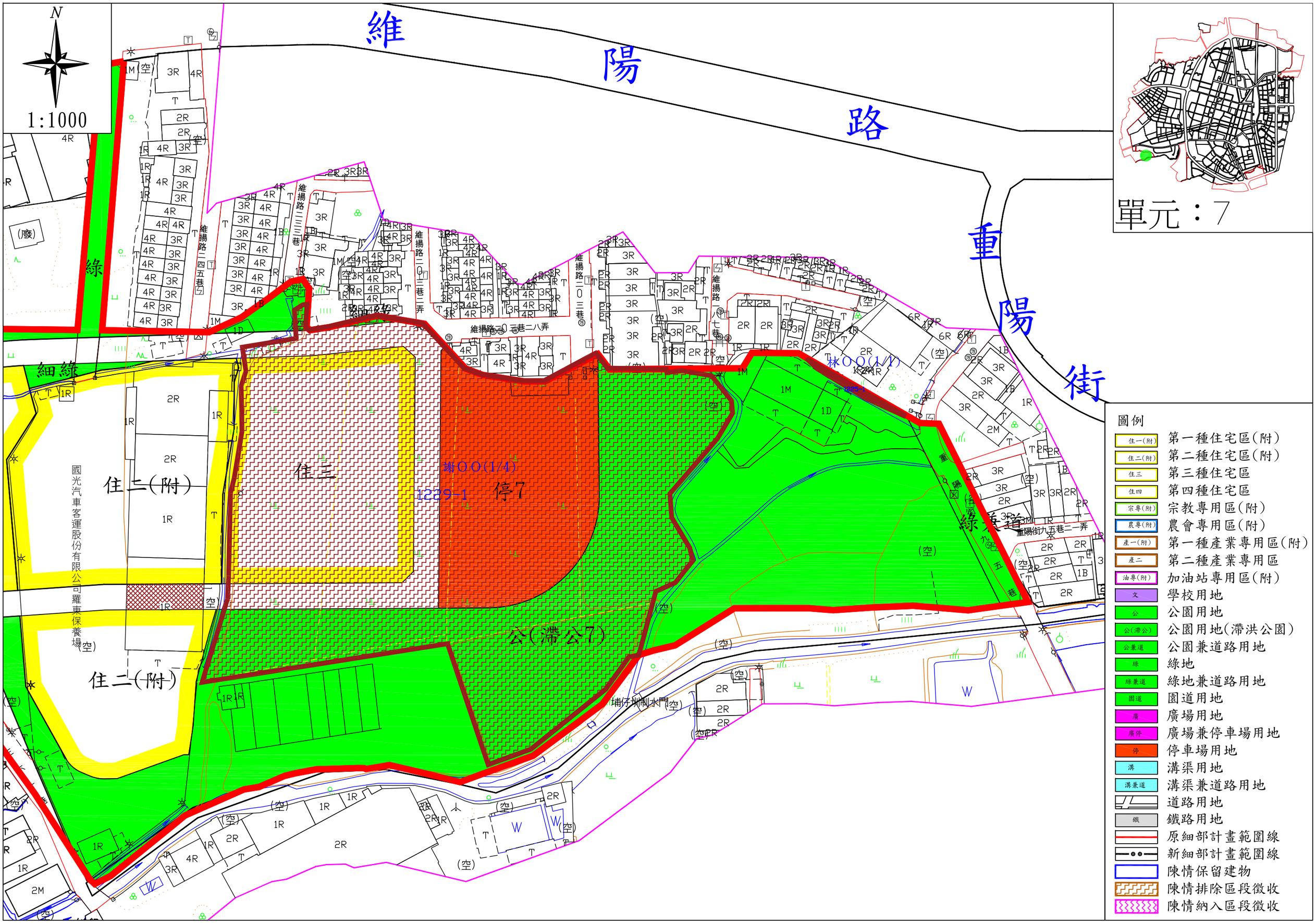
N
1:1000
維陽路
重陽街
單元：7
綠
細綠
住二(附)
住二(附)
住三
公(滯公7)
停7
謝OO(1/4)
1229-1
林OO(1/1)
綠兼道
國光汽車客運股份有限公司羅東保養場
維揚路二四五巷
維揚路二〇三巷
維揚路二〇三巷二八弄
維揚路二〇三巷二一弄
維揚路八七巷
重陽街九五巷二一弄
重陽街九五巷
埔仔圳制水門
圖例
住一(附) 第一種住宅區(附)
住二(附) 第二種住宅區(附)
住三 第三種住宅區
住四 第四種住宅區
宗專(附) 宗教專用區(附)
農專(附) 農會專用區(附)
產一(附) 第一種產業專用區(附)
產二 第二種產業專用區
油專(附) 加油站專用區(附)
文 學校用地
公 公園用地
公(滯公) 公園用地(滯洪公園)
公兼道 公園兼道路用地
綠 綠地
綠兼道 綠地兼道路用地
園道 園道用地
廣 廣場用地
廣停 廣場兼停車場用地
停 停車場用地
溝 溝渠用地
溝兼道 溝渠兼道路用地
道路用地
鐵 鐵路用地
原細部計畫範圍線
新細部計畫範圍線
陳情保留建物
陳情排除區段徵收
陳情納入區段徵收

N
1:1000
單元：8
維陽路
純精路
純精路一段
成功街
油專(附)
林OO(林蔡OO代)
(1/1)
住一(附)
住三
廣停
廣13
農專(附)
羅東鎮農民活動中心
羅縣農會推廣教育活動中心
品客九九生鮮超市
美力斯傢俱廣場
中油純精站
成功街市
通風設備
圖例
住一(附) 第一種住宅區(附)
住二(附) 第二種住宅區(附)
住三 第三種住宅區
住四 第四種住宅區
宗專(附) 宗教專用區(附)
農專(附) 農會專用區(附)
產一(附) 第一種產業專用區(附)
產二 第二種產業專用區
油專(附) 加油站專用區(附)
文 學校用地
公 公園用地
公(滯公) 公園用地(滯洪公園)
公兼道 公園兼道路用地
綠 綠地
綠兼道 綠地兼道路用地
園道 園道用地
廣 廣場用地
廣停 廣場兼停車場用地
停 停車場用地
溝 溝渠用地
溝兼道 溝渠兼道路用地
道路用地
鐵路用地
原細部計畫範圍線
新細部計畫範圍線
陳情保留建物
陳情排除區段徵收
陳情納入區段徵收

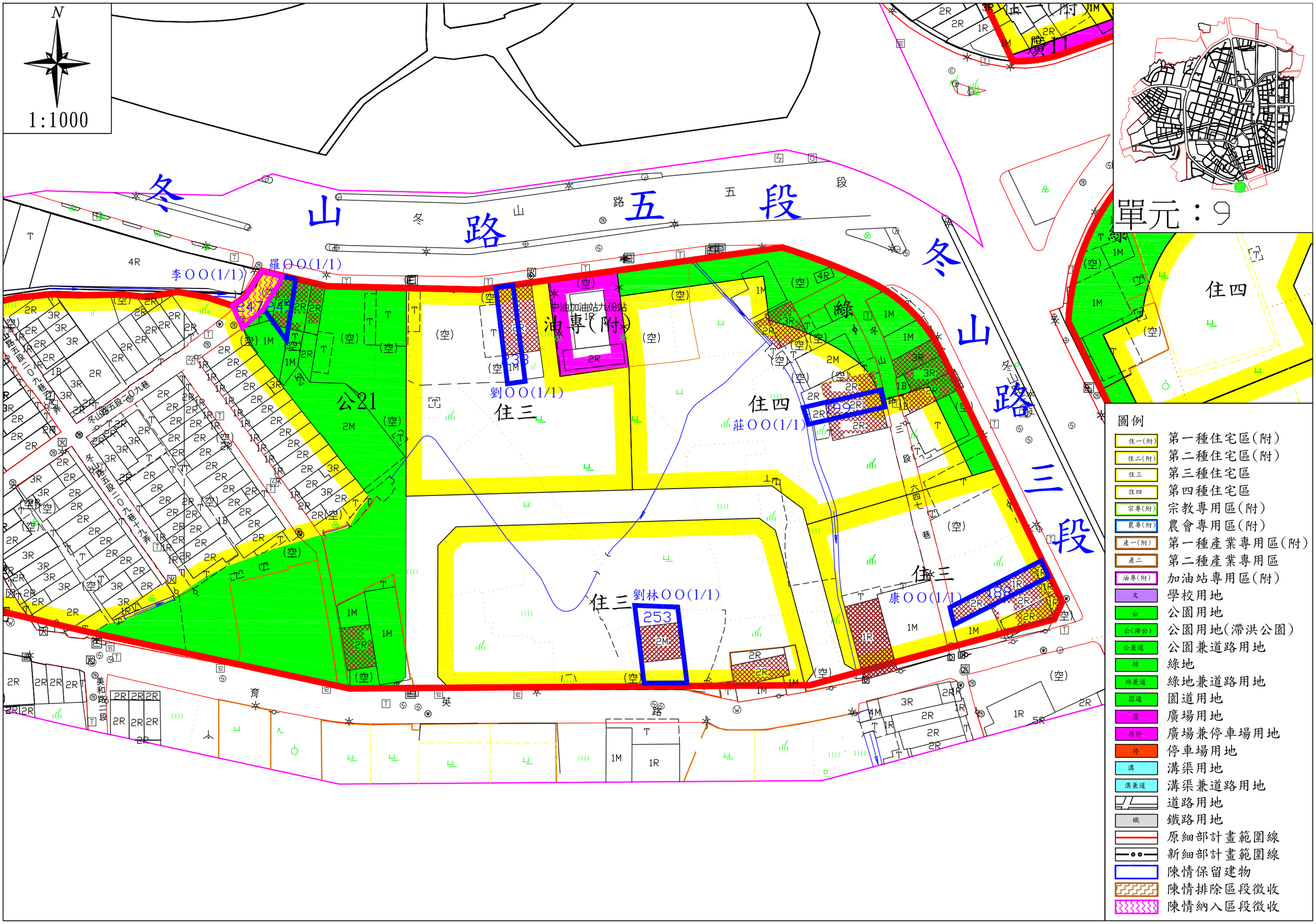
N
1:1000
冬山路五段
冬山路三段
單元：9
羅ＯＯ(1/1)
李ＯＯ(1/1)
劉ＯＯ(1/1)
莊ＯＯ(1/1)
劉林ＯＯ(1/1)
康ＯＯ(1/1)
中油加油站九份站
油專(附)
公21
住三
住四
綠
253
圖例
住一(附) 第一種住宅區(附)
住二(附) 第二種住宅區(附)
住三 第三種住宅區
住四 第四種住宅區
宗專(附) 宗教專用區(附)
農專(附) 農會專用區(附)
產一(附) 第一種產業專用區(附)
產二 第二種產業專用區
油專(附) 加油站專用區(附)
文 學校用地
公 公園用地
公(滯公) 公園用地(滯洪公園)
公兼道 公園兼道路用地
綠 綠地
綠兼道 綠地兼道路用地
園道 園道用地
廣 廣場用地
廣停 廣場兼停車場用地
停 停車場用地
溝 溝渠用地
溝兼道 溝渠兼道路用地
道路用地
鐵 鐵路用地
原細部計畫範圍線
新細部計畫範圍線
陳情保留建物
陳情排除區段徵收
陳情納入區段徵收

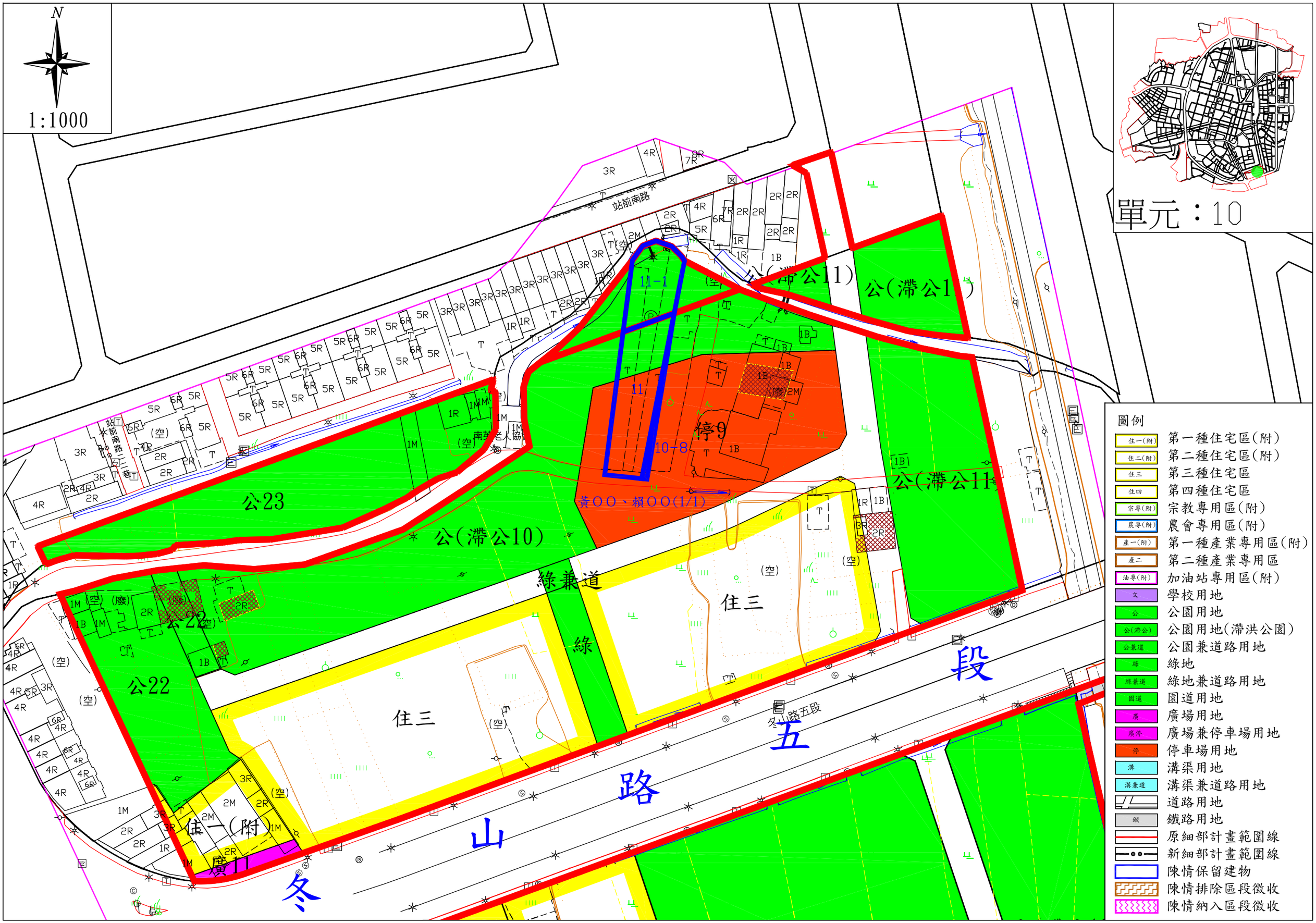
N
1:1000
單元：10
公(滯公11)
公(滯公1
公23
公(滯公10)
停9
黃OO、賴OO(1/1)
11-1
11
10-8
公(滯公11
綠兼道
綠
住三
公22
住一(附)
廣11
冬山路五段
站前南路
站前南路二巷
南英老人協
圖例
住一(附) 第一種住宅區(附)
住二(附) 第二種住宅區(附)
住三 第三種住宅區
住四 第四種住宅區
宗專(附) 宗教專用區(附)
農專(附) 農會專用區(附)
產一(附) 第一種產業專用區(附)
產二 第二種產業專用區
油專(附) 加油站專用區(附)
文 學校用地
公 公園用地
公(滯公) 公園用地(滯洪公園)
公兼道 公園兼道路用地
綠 綠地
綠兼道 綠地兼道路用地
園道 園道用地
廣 廣場用地
廣停 廣場兼停車場用地
停 停車場用地
溝 溝渠用地
溝兼道 溝渠兼道路用地
道路用地
鐵 鐵路用地
原細部計畫範圍線
新細部計畫範圍線
陳情保留建物
陳情排除區段徵收
陳情納入區段徵收

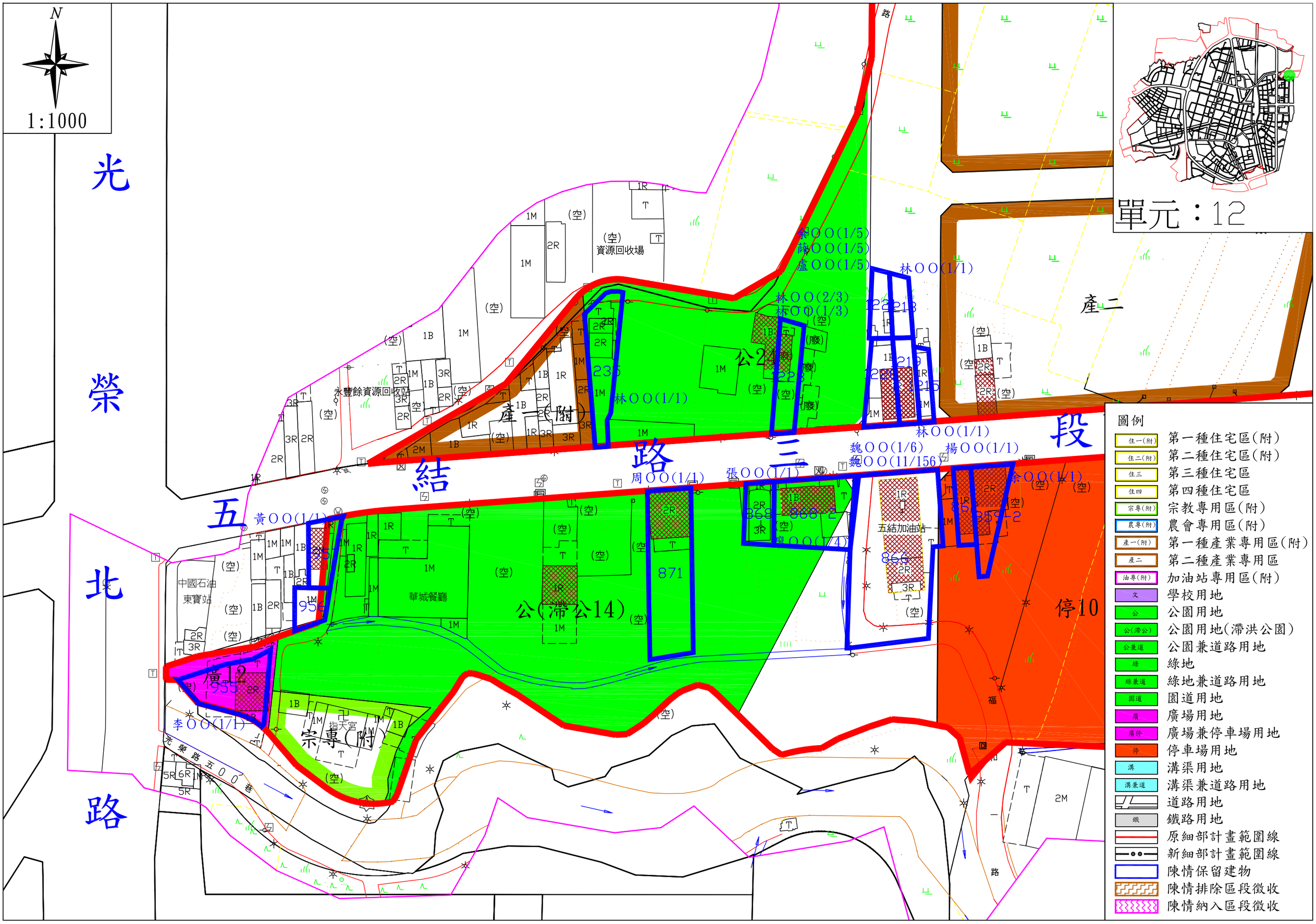
N
1:1000
光
榮
北
路
五
結
路
三
段
單元：12
產二
產一(附)
公2
公(滯公14)
宗專(附)
廣12
停10
永豐餘資源回收站
資源回收場
中國石油
東寶站
華城餐廳
五結加油站
指天宮
光榮路五〇巷
林〇〇(1/1)
林〇〇(2/3)
林〇〇(1/3)
林〇〇(1/1)
林〇〇(1/1)
銀〇〇(1/5)
蔣〇〇(1/5)
盧〇〇(1/5)
魏〇〇(1/6)
魏〇〇(11/156)
楊〇〇(1/1)
余〇〇(1/1)
周〇〇(1/1)
張〇〇(1/1)
黃〇〇(1/1)
李〇〇(1/1)
235
871
955
868
圖例
住一(附) 第一種住宅區(附)
住二(附) 第二種住宅區(附)
住三 第三種住宅區
住四 第四種住宅區
宗專(附) 宗教專用區(附)
農專(附) 農會專用區(附)
產一(附) 第一種產業專用區(附)
產二 第二種產業專用區
油專(附) 加油站專用區(附)
文 學校用地
公 公園用地
公(滯公) 公園用地(滯洪公園)
公兼道 公園兼道路用地
綠 綠地
綠兼道 綠地兼道路用地
園道 園道用地
廣 廣場用地
廣停 廣場兼停車場用地
停 停車場用地
溝 溝渠用地
溝兼道 溝渠兼道路用地
道路用地
鐵 鐵路用地
原細部計畫範圍線
新細部計畫範圍線
陳情保留建物
陳情排除區段徵收
陳情納入區段徵收