



宜蘭縣政府辦理宜5線(山腳觀光道路尚德段)新建工程用地徵收土地地價補償費公告清冊

鄉鎮別	段別	小段	地號	徵收面積(m <sup>2</sup> )	持分分子	持分分母	市價單價(元/m <sup>2</sup> )	補償費金額(元)	他項權利	備註
員山	三鬮	大三鬮	74-31	63	1	3	4,600	96,600		分割自74-9地號
員山	三鬮	大三鬮	74-31	63	2	3	4,600	193,200		分割自74-9地號
員山	三鬮	大三鬮	74-32	2	1	2	4,600	4,600		分割自74-18地號
員山	三鬮	大三鬮	74-32	2	1	2	4,600	4,600		分割自74-18地號
員山	三鬮	大三鬮	100-329	3	1	1	1,600	4,800		
員山	三鬮	大三鬮	100-399	19	1	1	1,600	30,400		分割自100-359地號
員山	三鬮	大三鬮	100-389	152	1	1	1,600	243,200		
員山	三鬮	大三鬮	100-400	35	1	1	1,600	56,000		分割自100-390地號
員山	三鬮	大三鬮	100-391	21	1	1	1,600	33,600		
員山	三鬮	大三鬮	122-388	148	1	5	4,600	136,160	他項權利：權利種類：抵押權，權利價值：7200000，設定權利人：宜蘭縣員山鄉農會，權利人統編：40183700	分割自122-4地號




宜蘭縣政府辦理宜5線(山腳觀光道路尚德段)新建工程用地徵收土地地價補償費公告清冊

鄉鎮別	段別	小段	地號	徵收面積(m <sup>2</sup> )	持分子	持分分母	市價單價(元/m <sup>2</sup> )	補償費金額(元)	他項權利	備註
員山	三鬮	大三鬮	122-388	148	1	5	4,600	136,160	他項權利：權利種類：抵押權，權利價值：7200000，設定權利人：宜蘭縣員山鄉農會，權利人統編：40183700	分割自122-4地號
員山	三鬮	大三鬮	122-388	148	1	5	4,600	136,160	他項權利：權利種類：抵押權，權利價值：7200000，設定權利人：宜蘭縣員山鄉農會，權利人統編：40183700	分割自122-4地號
員山	三鬮	大三鬮	122-388	148	1	5	4,600	136,160	他項權利：權利種類：抵押權，權利價值：7200000，設定權利人：宜蘭縣員山鄉農會，權利人統編：40183700	分割自122-4地號
員山	三鬮	大三鬮	122-388	148	1	5	4,600	136,160	他項權利：權利種類：抵押權，權利價值：7200000，設定權利人：宜蘭縣員山鄉農會，權利人統編：40183700	分割自122-4地號
員山	三鬮	大三鬮	122-389	56	1	1	20,200	1,131,200		分割自122-62地號
員山	三鬮	大三鬮	122-93	11	1	1	7,900	86,900		
員山	三鬮	大三鬮	122-390	4	1	1	1,600	6,400		分割自122-94地號
員山	三鬮	大三鬮	122-391	1	1	1	20,200	20,200		分割自122-96地號




宜蘭縣政府辦理宜5線(山腳觀光道路尚德段)新建工程用地徵收土地地價補償費公告清冊

鄉鎮別	段別	小段	地號	徵收面積(m <sup>2</sup> )	持分分子	持分分母	市價單價(元/m <sup>2</sup> )	補償費金額(元)	他項權利	備註
員山	三鬮	大三鬮	122-392	157	1	1	4,600	722,200		分割自122-168地號
員山	三鬮	大三鬮	122-393	494	1	1	4,600	2,272,400		分割自122-170地號
員山	三鬮	大三鬮	122-394	10	1	1	4,600	46,000		分割自122-171地號
員山	三鬮	大三鬮	122-395	11	1	1	4,600	50,600		分割自122-172地號
員山	三鬮	大三鬮	122-396	19	1	1	4,600	87,400		分割自122-196地號
員山	三鬮	大三鬮	122-397	113	1	1	4,600	519,800		分割自122-197地號
員山	三鬮	大三鬮	122-398	983	1	4	4,600	1,130,450		分割自122-200地號
員山	三鬮	大三鬮	122-398	983	1	4	4,600	1,130,450		分割自122-200地號
員山	三鬮	大三鬮	122-398	983	1	4	4,600	1,130,450		分割自122-200地號
員山	三鬮	大三鬮	122-398	983	1	4	4,600	1,130,450		分割自122-200地號
員山	三鬮	大三鬮	122-399	1336	1	2	4,600	3,072,800		分割自122-201地號
員山	三鬮	大三鬮	122-399	1336	1	2	4,600	3,072,800		分割自122-201地號



宜蘭縣政府辦理宜5線(山腳觀光道路尚德段)新建工程用地徵收土地地價補償費公告清冊

鄉鎮別	段別	小段	地號	徵收面積(m <sup>2</sup> )	持分分子	持分分母	市價單價(元/m <sup>2</sup> )	補償費金額(元)	他項權利	備註
員山	三鬮	大三鬮	122-401	60	1	1	16,400	984,000		分割自122-239地號
員山	三鬮	大三鬮	122-240	4	1	1	2,200	8,800		
員山	三鬮	大三鬮	122-402	220	1	5	4,600	202,400	他項權利：權利種類：抵押權，權利價值：7200000，設定權利人：宜蘭縣員山鄉農會，權利人統編：40183700	分割自122-242地號
員山	三鬮	大三鬮	122-402	220	1	5	4,600	202,400	他項權利：權利種類：抵押權，權利價值：7200000，設定權利人：宜蘭縣員山鄉農會，權利人統編：40183700	分割自122-242地號
員山	三鬮	大三鬮	122-402	220	1	5	4,600	202,400	他項權利：權利種類：抵押權，權利價值：7200000，設定權利人：宜蘭縣員山鄉農會，權利人統編：40183700	分割自122-242地號
員山	三鬮	大三鬮	122-402	220	1	5	4,600	202,400	他項權利：權利種類：抵押權，權利價值：7200000，設定權利人：宜蘭縣員山鄉農會，權利人統編：40183700	分割自122-242地號
員山	三鬮	大三鬮	122-402	220	1	5	4,600	202,400	他項權利：權利種類：抵押權，權利價值：7200000，設定權利人：宜蘭縣員山鄉農會，權利人統編：40183700	分割自122-242地號



宜蘭縣政府辦理宜5線(山腳觀光道路尚德段)新建工程用地徵收土地地價補償費公告清冊

鄉鎮別	段別	小段	地號	徵收面積(m <sup>2</sup> )	持分分子	持分分母	市價單價(元/m <sup>2</sup> )	補償費金額(元)	他項權利	備註
員山	三鬮	大三鬮	122-403	81	1	1	1,600	129,600		分割自122-258地號
員山	三鬮	大三鬮	122-404	40	1	2	4,600	92,000		分割自122-265地號
員山	三鬮	大三鬮	122-404	40	1	2	4,600	92,000		分割自122-265地號
員山	三鬮	大三鬮	122-405	299	1	1	2,300	687,700		分割自122-292地號
員山	三鬮	大三鬮	122-333	37	1	1	7,900	292,300		
員山	三鬮	大三鬮	122-334	1	1	1	7,900	7,900		
員山	三鬮	大三鬮	122-335	163	1	1	2,200	358,600		
員山	三鬮	大三鬮	122-406	76	1	1	2,200	167,200		分割自122-336地號
員山	三鬮	大三鬮	122-337	1	1	1	16,400	16,400		
員山	三鬮	大三鬮	122-342	36	1	1	1,600	57,600		
員山	三鬮	大三鬮	122-343	379	1	1	2,300	871,700		
員山	三鬮	大三鬮	122-407	57	1	1	2,300	131,100		分割自122-344地號




宜蘭縣政府辦理宜5線(山腳觀光道路尚德段)新建工程用地徵收土地地價補償費公告清冊

鄉鎮別	段別	小段	地號	徵收面積(m <sup>2</sup> )	持分分子	持分分母	市價單價(元/m <sup>2</sup> )	補償費金額(元)	他項權利	備註
員山	三鬮	大三鬮	122-345	7	1	1	4,600	32,200		
員山	三鬮	大三鬮	122-346	29	1	1	4,600	133,400		
員山	三鬮	大三鬮	122-347	33	1	1	4,600	151,800		
員山	三鬮	大三鬮	122-408	115	1	1	4,600	529,000		分割自122-348地號
員山	三鬮	大三鬮	122-349	16	1	1	4,600	73,600		
員山	三鬮	大三鬮	122-409	526	1	1	4,600	2,419,600		分割自122-350地號
員山	三鬮	大三鬮	122-351	315	1	1	4,600	1,449,000		
員山	三鬮	大三鬮	122-410	225	1	1	4,600	1,035,000		分割自122-352地號
員山	三鬮	大三鬮	122-411	412	1	1	4,600	1,895,200		分割自122-353地號
員山	三鬮	大三鬮	122-412	136	1	4	4,600	156,400		分割自122-355地號
員山	三鬮	大三鬮	122-412	136	1	4	4,600	156,400		分割自122-355地號
員山	三鬮	大三鬮	122-412	136	1	4	4,600	156,400		分割自122-355地號

宜蘭縣政府辦理宜5線(山腳觀光道路尚德段)新建工程用地徵收土地地價補償費公告清冊

鄉鎮別	段別	小段	地號	徵收面積(m <sup>2</sup> )	持分分子	持分分母	市價單價(元/m <sup>2</sup> )	補償費金額(元)	他項權利	備註
員山	三關	大三關	122-412	136	1	4	4,600	156,400		分割自122-355地號
員山	三關	大三關	122-413	26	1	2	4,600	59,800		分割自122-357地號
員山	三關	大三關	122-413	26	1	2	4,600	59,800		分割自122-357地號
員山	三關	大三關	122-365	214	1	1	4,600	984,400		
員山	三關	大三關	122-414	74	1	1	4,600	340,400		分割自122-366地號
員山	三關	大三關	122-415	4	1	1	20,200	80,800		分割自122-374地號
員山	三關	大三關	122-375	8	1	1	20,200	161,600		
員山	三關	大三關	122-376	3	1	1	7,900	23,700		
員山	三關	大三關	122-377	23	1	1	7,900	181,700		
員山	三關	大三關	122-378	2	1	1	7,900	15,800		
員山	三關	大三關	122-379	22	1	1	2,200	48,400		
員山	三關	三關二	182-20	604	1	1	4,600	2,778,400		分割自182-8地號




宜蘭縣政府辦理宜5線(山腳觀光道路尚德段)新建工程用地徵收土地地價補償費公告清冊

鄉鎮別	段別	小段	地號	徵收面積(m <sup>2</sup> )	持分子	持分分母	市價單價(元/m <sup>2</sup> )	補償費金額(元)	他項權利	備註
員山	三關	三關二	184-5	7	1	4	4,600	8,050		分割自184-3地號
員山	三關	三關二	184-5	7	1	16	4,600	2,013		分割自184-3地號
員山	三關	三關二	184-5	7	1	16	4,600	2,013		分割自184-3地號
員山	三關	三關二	184-5	7	1	16	4,600	2,013		分割自184-3地號
員山	三關	三關二	184-5	7	1	4	4,600	8,050		分割自184-3地號
員山	三關	三關二	184-5	7	5	16	4,600	10,063		分割自184-3地號
員山	三關	三關二	184-6	7	1	4	4,600	8,050		分割自184-4地號
員山	三關	三關二	184-6	7	1	16	4,600	2,013		分割自184-4地號
員山	三關	三關二	184-6	7	1	16	4,600	2,013		分割自184-4地號
員山	三關	三關二	184-6	7	1	16	4,600	2,013		分割自184-4地號
員山	三關	三關二	184-6	7	1	4	4,600	8,050		分割自184-4地號
員山	三關	三關二	184-6	7	5	16	4,600	10,063		分割自184-4地號




宜蘭縣政府辦理宜5線(山腳觀光道路尚德段)新建工程用地徵收土地地價補償費公告清冊

鄉鎮別	段別	小段	地號	徵收面積(m <sup>2</sup> )	持分分子	持分分母	市價單價(元/m <sup>2</sup> )	補償費金額(元)	他項權利	備註
員山	三關	三關二	185-11	297	12	48	4,600	341,550		分割自185-3地號
員山	三關	三關二	185-11	297	1	4	4,600	341,550		分割自185-3地號
員山	三關	三關二	185-11	297	1	4	4,600	341,550		分割自185-3地號
員山	三關	三關二	185-11	297	1	4	4,600	341,550		分割自185-3地號
員山	三關	三關二	185-12	410	1	1	4,600	1,886,000		分割自185-6地號
員山	三關	三關二	185-13	303	12	48	4,600	348,450		分割自185-7地號
員山	三關	三關二	185-13	303	1	24	4,600	58,075		分割自185-7地號
員山	三關	三關二	185-13	303	2	48	4,600	58,075		分割自185-7地號
員山	三關	三關二	185-13	303	1	24	4,600	58,075		分割自185-7地號
員山	三關	三關二	185-13	303	18	48	4,600	522,675		分割自185-7地號
員山	三關	三關二	185-13	303	1	4	4,600	348,450		分割自185-7地號
員山	三關	三關二	185-14	209	12	48	4,600	240,350		分割自185-8地號



宜蘭縣政府辦理宜5線(山腳觀光道路尚德段)新建工程用地徵收土地地價補償費公告清冊

鄉鎮別	段別	小段	地號	徵收面積(m <sup>2</sup> )	持分分子	持分分母	市價單價(元/m <sup>2</sup> )	補償費金額(元)	他項權利	備註
員山	三關	三關二	185-14	209	1	24	4,600	40,058		分割自185-8地號
員山	三關	三關二	185-14	209	2	48	4,600	40,058		分割自185-8地號
員山	三關	三關二	185-14	209	1	24	4,600	40,058		分割自185-8地號
員山	三關	三關二	185-14	209	18	48	4,600	360,525		分割自185-8地號
員山	三關	三關二	185-14	209	1	4	4,600	240,350		分割自185-8地號
員山	三關	三關二	185-9	334	1	1	4,600	1,536,400		
員山	三關	三關二	185-10	149	1	4	4,600	171,350		
員山	三關	三關二	185-10	149	1	4	4,600	171,350		
員山	三關	三關二	185-10	149	1	4	4,600	171,350		
員山	三關	三關二	185-10	149	1	4	4,600	171,350		
員山	三關	三關二	186-5	49	1	1	4,600	225,400		分割自186-2地號
員山	三關	三關二	186-6	910	1	1	4,600	4,186,000		分割自186-3地號




宜蘭縣政府辦理宜5線(山腳觀光道路尚德段)新建工程用地徵收土地地價補償費公告清冊

鄉鎮別	段別	小段	地號	徵收面積(m <sup>2</sup> )	持分分子	持分分母	市價單價(元/m <sup>2</sup> )	補償費金額(元)	他項權利	備註
員山	三鬮	三鬮二	186-7	1095	1	1	4,600	5,037,000		分割自186-4地號
員山	三鬮	三鬮二	187-4	629	1	1	4,600	2,893,400		分割自187地號
員山	三鬮	三鬮二	187-3	201	1	1	4,600	924,600		
員山	尚好		1009-1	77.94	1	1	5,200	405,288		分割自1009地號
員山	尚好		1020-1	1001.8	1	1	5,200	5,209,360	他項權利：權利種類：最高限額抵押權，權利價值：2400000，設定權利人：宜蘭縣員山鄉農會，權利人統編：40183700	分割自1020地號
員山	尚好		1022-2	55.97	1	1	5,200	291,044		分割自1022地號
員山	尚好		1023-3	6.61	1	1	5,200	34,372		分割自1023地號
員山	尚好		1023-4	6.15	1	1	5,200	31,980		分割自1023-1地號
員山	尚好		1023-5	3.39	1	1	5,200	17,628		分割自1023-2地號
員山	尚好		1025-2	3.75	1	1	5,200	19,500		分割自1025-1地號



宜蘭縣政府辦理宜5線(山腳觀光道路尚德段)新建工程用地徵收土地地價補償費公告清冊

鄉鎮別	段別	小段	地號	徵收面積(m <sup>2</sup> )	持分分子	持分分母	市價單價(元/m <sup>2</sup> )	補償費金額(元)	他項權利	備註
員山	尚好		1031-1	230	1	1	5,200	1,196,000	他項權利：權利種類：抵押權，權利價值：3600000，設定權利人：宜蘭縣員山鄉農會，權利人統編：40183700	分割自1031地號
員山	尚好		1033-1	224.24	1	1	5,200	1,166,048		分割自1033地號
員山	尚好		1036-1	4.87	1	1	5,200	25,324		分割自1036地號
員山	尚好		1038-2	73.85	1	1	8,500	627,725	他項權利：權利種類：最高限額抵押權，權利價值：3600000，設定權利人：宜蘭縣員山鄉農會，權利人統編：40183700	分割自1038地號
員山	尚好		1038-3	9.81	1	1	8,500	83,385	他項權利：權利種類：最高限額抵押權，權利價值：3600000，設定權利人：宜蘭縣員山鄉農會，權利人統編：40183700	分割自1038地號
員山	尚好		1039-1	109.05	1	1	8,500	926,925		分割自1039地號
員山	尚好		1046-1	28.57	1	1	8,500	242,845		分割自1046地號
員山	尚好		1052-1	17.78	1	1	5,200	92,456		分割自1052地號
員山	尚好		1053	17.41	1	1	5,200	90,532		



宜蘭縣政府辦理宜5線(山腳觀光道路尚德段)新建工程用地徵收土地地價補償費公告清冊

鄉鎮別	段別	小段	地號	徵收面積(m <sup>2</sup> )	持分分子	持分分母	市價單價(元/m <sup>2</sup> )	補償費金額(元)	他項權利	備註
員山	尚好		1054	456.72	1	1	8,500	3,882,120		

