

列印時間：民國107年05月07日15時56分

頁次：1

羅東地政事務所 主任

本案係依照分層負責規定授權承辦人員核發

宜蘭跨騰字第 號

列印人員：

資料管轄機關：宜蘭縣宜蘭地政事務所

騰本核發機關：宜蘭縣羅東地政事務所

土地標示部

土地所有權部

土地他項權利部

本謄本僅係 所有權個人全部 節本，詳細權利狀態請參閱全部謄本
〈 本謄本列印完畢 〉

- ※注意：一、本謄本之處理及利用，申請人應注意依個人資料保護法第5條、第19條、第20條及第29條規定辦理。
- 二、本土地有下列類別之參考資訊：土地開發、建築或使用限制，請查閱土地參考資訊。
- 三、前次移轉現值資料，於課徵土地增值稅時，仍應以稅捐稽徵機關核算者為依據。

土地參考資訊

本資料係由資料主管機關提供，非屬土地法規定應登記之事項，僅供參考，如與各該主管機關管有之資料不同時，仍以該主管機關之資料為準。

土地標示：宜蘭縣 宜蘭市
北津段 地號

頁次：共 1 頁

列印時間：民國107年05月07日16時10分

第 1 頁

參考事項類別：土地開發、建築或使用限制

參考事項內容：本筆地號土地非屬公告縣管河川區域或排水設施範圍，惟涉水利署核定易淹水地區水患治理計畫—宜蘭縣縣管區域排水梅洲排水系統規劃案，為避免公私兩損，請於進行開發前先向本府洽詢。

原因發生日期：民國 103 年 08 月 14 日

資料提供機關：宜蘭縣政府

查詢電話：039251000#1386

電子信箱：more@mail.e-land.gov.tw

(列印完畢)

107年宜蘭跨謄字第 號



土地登記第二類謄本（所有權個人全部）

三星鄉紅柴林段紅柴林小段

地號

列印時間：民國107年05月07日15時52分

頁次：1

羅東地政事務所 主任

本案係依照分層負責規定授權承辦人員核發

羅東跨謄字第

列印人員：

資料管轄機關：宜蘭縣羅東地政事務所 謄本核發機關：宜蘭縣羅東地政事務所

土地標示部

土地所有權部

本謄本僅係 所有權個人全部 節本，詳細權利狀態請參閱全部謄本
〈 本謄本列印完畢 〉

- ※注意：一、本謄本之處理及利用，申請人應注意依個人資料保護法第5條、第19條、第20條及第29條規定辦理。
- 二、本土地有下列類別之參考資訊：土地污染資訊、盜濫採土石土地相關資訊，請查閱土地參考資訊。
- 三、前次移轉現值資料，於課徵土地增值稅時，仍應以稅捐稽徵機關核算者為依據。

[REDACTED]

土地參考資訊

本資料係由資料主管機關提供，非屬土地法規定應登記之事項，僅供參考，如與各該主管機關管有之資料不同時，仍以該主管機關之資料為準。

土地標示：宜蘭縣 三星鄉
紅柴林段紅柴林小段 地號

頁次：共 1 頁

列印時間：民國107年05月07日16時03分

第 1 頁

參考事項類別：土地污染資訊

參考事項內容：97年10月31日本地號公告為污染控制場址。

原因發生日期：民國 097 年 10 月 31 日

資料提供機關：宜蘭縣政府環境保護局

查詢電話：03-9907755

電子信箱：gilepb@ilepb.gov.tw

參考事項類別：盜濫採土石土地相關資訊

參考事項內容：本筆土地於 年 月 日由宜蘭縣政府以府地籍字第 號公告為早期盜濫採土石遺留坑洞。

原因發生日期：民國 104 年 01 月 22 日


資料提供機關：宜蘭縣政府

查詢電話：03-9251000

電子信箱：1t1a0261@mail.e-land.gov.tw

(列印完畢)

107年羅東跨謄字第 號



土地登記第二類謄本（所有權個人全部）

三星鄉人和三段

地號

列印時間：民國107年05月07日15時53分

頁次：1

羅東地政事務所 主任

本案係依照分層負責規定授權承辦人員核發

羅東跨謄字第

列印人員：

資料管轄機關：宜蘭縣羅東地政事務所


謄本核發機關：宜蘭縣羅東地政事務所

土地標示部

土地所有權部

本謄本僅係 所有權個人全部 節本，詳細權利狀態請參閱全部謄本
(本謄本列印完畢)

- ※注意：一、本謄本之處理及利用，申請人應注意依個人資料保護法第5條、第19條、第20條及第29條規定辦理。
- 二、本土地有下列類別之參考資訊：盜濫採土石土地相關資訊，請查閱土地參考資訊。
- 三、前次移轉現值資料，於課徵土地增值稅時，仍應以稅捐稽徵機關核算者為依據。



土地參考資訊

本資料係由資料主管機關提供，非屬土地法規定應登記之事項，僅供參考，如與各該主管機關管有之資料不同時，仍以該主管機關之資料為準。

土地標示：宜蘭縣 三星鄉
人和三段 地號

頁次：共 1 頁

列印時間：民國107年05月07日16時03分

第 1 頁

參考事項類別：盜濫採土石土地相關資訊

參考事項內容：本筆土地於 年 月

日由宜蘭縣政府以府地籍字第

號公告為早期盜濫採土石遺留坑洞。

原因發生日期：民國 104 年 01 月 22 日


資料提供機關：宜蘭縣政府

查詢電話：03-9251000

電子信箱：ltla0261@mail.e-land.gov.tw

(列印完畢)

107年羅東跨騰字第 號



土地登記第二類謄本（所有權個人全部）

蘇澳鎮隘城段

地號

列印時間：民國107年05月07日15時54分

頁次：1

羅東地政事務所 主任 羅東地政事務所 本案係依照分層負責規定授權承辦人員核發
羅東跨謄字第 列印人員：
資料管轄機關：宜蘭縣羅東地政事務所 謄本核發機關：宜蘭縣羅東地政事務所

***** 土地標示部 *****

***** 土地所有權部 *****

***** 土地他項權利部 *****

列印時間：民國107年05月07日15時54分

頁次：2

其他登記事項：（空白）

本謄本僅係 所有權個人全部 節本，詳細權利狀態請參閱全部謄本
〈 本謄本列印完畢 〉

- ※注意：一、本謄本之處理及利用，申請人應注意依個人資料保護法第5條、第19條、第20條及第29條規定辦理。
- 二、本土地有下列類別之參考資訊：土地遭棄置廢棄物資訊，請查閱土地參考資訊。
- 三、前次移轉現值資料，於課徵土地增值稅時，仍應以稅捐稽徵機關核算者為依據。

土地參考資訊

本資料係由資料主管機關提供，非屬土地法規定應登記之事項，僅供參考，如與各該主管機關管有之資料不同時，仍以該主管機關之資料為準。

土地標示：宜蘭縣 蘇澳鎮
隘城段 地號

頁次：共 1 頁

列印時間：民國107年05月07日16時06分

第 1 頁

參考事項類別：土地遭棄置廢棄物資訊

參考事項內容：本筆土地於 年 月 日由宜蘭縣政府環境保護局以環設字第
號函登錄有遭非法棄置廢棄物。

原因發生日期：民國 105 年 04 月 06 日


資料提供機關：宜蘭縣政府環境保護局

查詢電話：03-9907755#602

電子信箱：liuyc28@ilepb.gov.tw

(列印完畢)

107年羅東跨謄字第004410號



土地登記第二類謄本（所有權個人全部）

冬山鄉永吉段

地號

列印時間：民國107年05月07日15時55分

頁次：1

羅東地政事務所 主任

本案係依照分層負責規定授權承辦人員核發

羅東跨謄字第

列印人員：

資料管轄機關：宜蘭縣羅東地政事務所

謄本核發機關：宜蘭縣羅東地政事務所

土地標示部

土地所有權部

土地他項權利部

本謄本僅係 所有權個人全部 節本，詳細權利狀態請參閱全部謄本
(本謄本列印完畢)

- ※注意：一、本謄本之處理及利用，申請人應注意依個人資料保護法第5條、第19條、第20條及第29條規定辦理。
- 二、本土地有下列類別之參考資訊：其他非都市土地使用管制相關資訊，請查閱土地參考資訊。
- 三、前次移轉現值資料，於課徵土地增值稅時，仍應以稅捐稽徵機關核算者為依據。

土地參考資訊

本資料係由資料主管機關提供，非屬土地法規定應登記之事項，僅供參考，如與各該主管機關
管有之資料不同時，仍以該主管機關之資料為準。

土地標示：宜蘭縣 冬山鄉
永吉段 地號

頁次：共 1 頁

列印時間：民國107年05月07日16時09分

第 1 頁

參考事項類別：其他非都市土地使用管制相關資訊

參考事項內容：本筆土地於移轉時，未依土地稅法第39條之2第1項規定申請不課徵土地增值稅

原因發生日期：民國 107 年 03 月 09 日


資料提供機關：宜蘭縣政府

查詢電話：(03)9251000#1137

電子信箱：ltla0259@mail.e-land.gov.tw

(列印完畢)

107年羅東跨騰字第 號



土地登記第二類謄本（所有權個人全部）

五結鄉百松段

地號

列印時間：民國107年05月07日15時56分

頁次：1

羅東地政事務所 主任：

本案係依照分層負責規定授權承辦人員核發

羅東跨謄字第

列印人員：

資料管轄機關：宜蘭縣羅東地政事務所


謄本核發機關：宜蘭縣羅東地政事務所

土地標示部

土地所有權部

本謄本僅係 所有權個人全部 節本，詳細權利狀態請參閱全部謄本
〈 本謄本列印完畢 〉

- ※注意：
- 一、本謄本之處理及利用，申請人應注意依個人資料保護法第5條、第19條、第20條及第29條規定辦理。
 - 二、本土地有下列類別之參考資訊：非都市土地取得興辦事業計畫核准文件辦理使用地變更編定相關資訊，請查閱土地參考資訊。
 - 三、前次移轉現值資料，於課徵土地增值稅時，仍應以稅捐稽徵機關核算者為依據。



土地參考資訊

本資料係由資料主管機關提供，非屬土地法規定應登記之事項，僅供參考，如與各該主管機關管有之資料不同時，仍以該主管機關之資料為準。

土地標示：宜蘭縣 五結鄉
百松段 地號

頁次：共 1 頁

列印時間：民國107年05月07日16時09分

第 1 頁

參考事項類別：非都市土地取得興辦事業計畫核准文件辦理使用地變更編定相關資訊

參考事項內容：依據宜蘭縣政府107年4月23日府地權字第 號函核准變更編定，限依

宜蘭縣政府107年1月16日府工水字第 號函核准之興辦事業計畫使用。

原因發生日期：民國 107 年 04 月 23 日

資料提供機關：宜蘭縣政府

查詢電話：03-9251000分機1152

電子信箱：pin0121@mail.e-land.gov.tw

(列印完畢)

107年羅東跨騰字第 號

