

成屋不動產說明書

一、建築改良物(以下簡稱建物)

(一)建物標示、權利範圍及用途：

1. 辦理建物所有權第一次登記(已送登記機關)：
 - (1)坐落：宜蘭縣頭城鎮烏石港段356地號。
 - (2)建號：_____。
 - (3)門牌：頭城鎮大坑里10鄰文化路200號。
 - (4)樓層面積：主建物 282.70平方公尺附屬建物49.92平方公尺共有部分_____平方公尺。
 - (5)主要建材(構造種類)：鋼筋混凝土(RC)。
 - (6)建築完成日期：105年10月24日。
 - (7)權利範圍：全部。
2. 未辦理建物所有權第一次登記：
 - (1)合法建物(依房屋稅籍證明記載)
 - A. 坐落：____縣(市)____鄉(鎮、市、區)____段____小段____地號。
 - B. 門牌：_____。
 - C. 樓層：____層。
 - D. 面積：_____平方公尺。
 - E. 所有權人：_____。
 - F. 權利範圍：_____。
 - G. 建築完成日期(依建造執照、使用執照或稅籍證明資料或買賣契約等相關文件記載)____年____月____日。
 - H. 稅籍資料上所記載之權利人和現有之使用人姓名不符，賣方提出權利證明文件，如附件_____。
 - (2)違章建築
 - A. 有房屋稅籍證明
 - (A)坐落：____縣(市)____鄉(鎮、市、區)____段____小段____地號。
 - (B)門牌：_____。
 - (C)樓層：____層。
 - (D)面積：_____平方公尺。
 - (E)所有權人：_____。
 - (F)權利範圍：_____。
 - (G)建築完成日期(依建造執照、使用執照或稅籍證明資料或買賣契約等相關文件記載)____年____月____日。
 - (H)稅籍資料上所記載之權利人和現有之使用人姓名不符，賣方提出權利證明文件，如附件_____。
 - B. 無房屋稅籍證明者(依買賣契約等相關文件記載)
 - (A)坐落：____縣(市)____鄉(鎮、市、區)____段____小段____地號。
 - (B)門牌：_____。
 - (C)樓層：____層。
 - (D)面積：_____平方公尺。
 - (E)所有權人：_____。
 - (F)權利範圍：_____。
 - (3)有無未登記之增建、加建部分
 - A. 坐落：____縣(市)____鄉(鎮、市、區)____段____小段____地號。
 - B. 門牌：_____。
 - C. 樓層：____層。
 - D. 面積：_____平方公尺。
 - E. 所有權人：_____。

F. 權利範圍：_____。

G. 建築完成日期(依建造執照、使用執照或稅籍證明資料或買賣契約等相關文件記載) _____年_____月_____日。

3. 建物用途：建物使用執照如附件建物登記謄本或其他足資證明法定用途文件(如建物竣工平面圖)_____。

4. 已登記建物：建物測量成果圖或建物標示圖如附件____，未登記建物：房屋位置略圖如附件_____。

(二)建物所有權人_____或他項權利人_____ 登記簿上記載之管理人：宜蘭縣政府。

(三)建物型態與現況格局

1. 建物型態

(1) 一般建物：單獨所有權無共有部分(獨棟連棟雙併其他____)。

(2) 區分所有建物：公寓(5樓含以下無電梯)透天厝店面(店舖)辦公商業大樓住宅或複合型大樓(11層含以上有電梯)華廈(10層含以下有電梯)套房(1房、1廳、1衛)其他_____。

(3) 其他特殊建物：工廠廠辦農舍倉庫其他_____型態。

2. 現況格局：房間____間____廳衛浴____間，有無隔間。

(四)建物權利種類及其登記狀態

1. 所有權(單獨持分共有)。

2. 有無他項權利設定(抵押權不動產役權典權)，設定情形____(詳如登記謄本)。

3. 有無限制登記(預告登記查封假扣押假處分其他禁止處分____)，登記情形____(詳如附登記謄本)。

4. 有無信託登記，若有，信託契約之主要條款內容____(依登記謄本及信託專簿記載)。

5. 其他事項(依民事訴訟法第254條規定註記，其註記內容____其他相關註記____)。

(五)建物目前管理與使用情況：

1. 是否為共有，若是，有無分管協議，有無使用、管理等登記，若有，其內容_____。

2. 建物有無出租，若有，其租金_____元、租期_____，租約是否有公證等事項。

3. 建物有無出借，若有，其出借內容_____。

4. 建物有無占用他人土地，若有，其占用情形____(依測量成果圖或建物登記謄本等相關文件記載)。

5. 建物有無被他人占用，若有，其被占用情形_____。

6. 目前作住宅使用之建物是否位屬工業區不得作住宅使用之商業區其他分區_____，若是，其建物使用之合法性_____。

7. 有無獎勵容積之開放空間提供公共使用，若有，其情形____(依使用執照記載)。

8. 水、電及瓦斯供應情形：

(1)使用自來水地下水。若使用自來水，是否正常，若否，其原因_____。

(2)有無獨立電表，若無，其原因_____。

(3)使用天然桶裝瓦斯。

9. 有無積欠應繳費用(水費電費瓦斯費管理費其他____)，若有，其金額_____元整。

10. 使用執照有無備註注意事項，若有，其內容_____。

11. 電梯設備有無張貼有效合格認證標章，若無，其原因_____。

12. 有無消防設施，若有，項目_____。
13. 有無無障礙設施，若有，項目_____。
14. 水電管線於產權持有期間是否更新。
15. 房屋有無施作夾層，若有，該夾層面積_____平方公尺，是否合法性。
16. 所有權持有期間有無居住。
17. 集合住宅區分所有建物(公寓大廈)記載相關事項
- (1)住戶規約內容：
- A. 有無約定專用部分共用部分，如有，其範圍及使用方式相關文件如附件_____。
- B. 管理費使用費數額_____元整，其繳交方式_____。
- C. 公共基金數額_____元整提撥方式_____，運用方式_____。
- D. 是否有管理組織及其管理方式。
- E. 有無使用手冊？若有，如附件_____。
- (2)有無規約以外特殊使用及其限制，若有，其內容_____
- A. 共用部分有無分管協議，若有，其協議內容_____。
- B. 專有部分使用有無限制，若有，其限制內容_____。
- C. 有無公共設施重大修繕(所有權人另須付費)決議，若有，其內容_____。
- D. 有無管理維護公司，若有，其維護公司名稱_____。

(六)建物瑕疵情形：

1. 有無混凝土中水溶性氯離子含量檢測輻射檢測，若有，檢測結果如附件_____，若無，其原因_____。
2. 是否有滲漏水情形，若有，其位置_____。
3. 有無違建禁建，若有，其位置_____，面積約略_____平方公尺，建管機關列管情形_____。
4. 是否曾經發生火災及其他天然災害或人為破壞，造成建築物損害情形及其修繕情形_____。
5. 目前是否因地震被建管單位公告列為危險建築，若是，其危險等級_____。
6. 樑、柱部分是否有顯見間隙裂痕，若有，其位置_____及裂痕長度_____公分、間隙寬度_____公分。
7. 房屋鋼筋有無裸露，若有，其位置_____。

(七)停車位記載情形(如無停車位，則免填)：

1. 有否辦理單獨區分所有建物登記。
2. 使用約定：_____。
3. 權利種類：專有共有。
4. 停車位性質：法定停車位自行增設停車位獎勵增設停車位無法辨識。
5. 停車位之型式及位置：坡道平面升降平面坡道機械升降機械塔式車位一樓平面其他_____，車位規格長_____公尺，寬_____公尺，淨高_____公尺，所在樓層別_____樓，位置圖如附件_____。機械式停車位可承載之重量_____噸。
6. 車位編號：_____(已辦理產權登記且有登記車位編號者，依其登記之編號，未辦理者，依分管編號為準)。

二、基地

(一)基地標示

1. 坐落：宜蘭縣頭城鎮烏石港段356地號。
2. 面積：246.84平方公尺。
3. 權利範圍：全部。種類：所有權地上權典權使用權。
4. 地籍圖如附件_____。

(二)基地**■**所有權人：宜蘭縣他項權利人**■**登記簿上記載之管理人宜蘭縣政府。

(三)基地權利種類及其登記狀態（詳如登記謄本）：

1. 所有權：**■**單獨持分共有。
2. 他項權利：地上權典權。
3. 有**■**無信託登記，若有，信託契約之主要條款內容_____（依登記謄本及信託專簿記載）
4. 基地權利有**■**無設定負擔，若有，設定負擔情形_____。
 - (1)有**■**無他項權利設定(地上權不動產役權抵押權典權)。
 - (2)有**■**無限制登記(預告登記查封假扣押假處分及其他禁止處分_____。)
 - (3)其他事項(依民事訴訟法第254條規定註記，其註記內容_____ 其他相關註記_____。)

(四)基地目前管理與使用情況：

1. 有**■**無共有人分管協議，有無依民法第826條之1規定為使用管理分割等約定之登記，若有，其內容_____。
2. 有**■**無出租，有無出借，若有，其出租出借情形_____。
3. 有**■**無供公眾通行之私有道路，若有，其位置如附件_____及約略面積_____平方公尺。
4. 有**■**無界址糾紛，若有，其與_____先生(女士)發生糾紛。
5. 基地對外道路**■**是否可通行，若否，其情形_____。

(五)基地使用管制內容：

1. 使用分區或編定
 - (1)都市土地，土地使用分區：住宅區。
 - (2)非都市土地，土地使用分區_____，編定用地類別_____（以土地登記謄本記載為準）。
 - (3)若未記載者，其管制情形_____。
2. 法定建蔽率：60%。
3. 法定容積率：150%。
4. 開發方式限制：都市計畫說明書有附帶規定以徵收區段徵收市地重劃其他方式_____開發，屬都市計畫法規定之禁限建地區。

三、重要交易條件：

- (一)交易種類：**■**買賣互易。
- (二)交易價金：新臺幣(以下同)_____元整。
- (三)付款方式：詳羅東都市計畫(鐵路以東地區)光榮路以東及光榮路以西市地重劃2區抵費地、頭城烏石港段現有建物及其坐落基地投標須知(以下稱投標須知)。
- (四)應納稅費項目、規費項目及負擔方式：
 1. 稅費項目：契稅預估_____元整房屋稅預估_____元整印花稅預估_____元整其他_____。
 2. 規費項目：登記規費預估_____元整公證費預估_____元整。
 3. 其他費用：所有權移轉代辦費用預估_____元整水費預估_____元整電費預估_____元整瓦斯費預估_____元整管理費預估_____元整電話費預估_____元整其他_____。
 4. 負擔方式：詳投標須知。
- (五)賣方是**■**否有附加設備，設備內容，_____。
- (六)他項權利及限制登記之處理方式(如無，則免填)_____。
- (七)**■**有無解約、違約之處罰等，若有，其內容詳投標須知。
- (八)其他交易事項：_____。

四、其他重要事項：

- (一)周邊環境，詳如**■**都市計畫地形圖相關電子地圖並於圖面標示周邊半徑300公尺範圍內之重要環境設施(包括：公(私)有市場超級市場學校警察局

- (分駐所、派出所)行政機關體育場醫院飛機場台電變電所用地地面高壓電塔(線)寺廟殯儀館公墓火化場骨灰(骸)存放設施垃圾場(掩埋場、焚化場)顯見之私人墳墓加油(氣)站瓦斯行(場)葬儀社)。
- (二)是否已辦理地籍圖重測，若否，主管機關是否已公告辦理。
- (三)是否公告徵收，若是，其徵收範圍_____。
- (四)是否為直轄市或縣(市)政府列管之山坡地住宅社區，若是，其列管內容_____。
- (五)本建物(專有部分)於產權持有期間是否曾發生兇殺自殺一氧化碳中毒其他非自然死亡，若有，其情形_____。

中華民國 年 月 日

成屋不動產說明書

一、建築改良物(以下簡稱建物)

(一)建物標示、權利範圍及用途：

1. 辦理建物所有權第一次登記(已送登記機關)：

- (1)坐落：宜蘭縣頭城鎮烏石港段479地號。
- (2)建號：_____。
- (3)門牌：頭城鎮武營里15鄰文化路101號
- (4)樓層面積：主建物204.31平方公尺 附屬建物18.21平方公尺 共有部分_____平方公尺。
- (5)主要建材：鋼筋混凝土、木構造。
- (6)建築完成日期：(以登記謄本所載為主，謄本上未列明者，應依使用執照影本或稅籍資料等相關文件記載)105年10月24日。
- (7)權利範圍：全部。

2. 未辦理建物所有權第一次登記：

(1)合法建物(依房屋稅籍證明記載)

- A. 坐落：____縣(市)____鄉(鎮、市、區)____段____小段____地號。
- B. 門牌：_____。
- C. 樓層：_____層。
- D. 面積：_____平方公尺。
- E. 所有權人：_____。
- F. 權利範圍：_____。
- G. 建築完成日期(依建造執照、使用執照或稅籍證明資料或買賣契約等相關文件記載)____年____月____日。
- H. 稅籍資料上所記載之權利人和現有之使用人姓名不符，賣方提出權利證明文件，如附件_____。

(2)違章建築

A. 有房屋稅籍證明

- (A)坐落：____縣(市)____鄉(鎮、市、區)____段____小段____地號。
- (B)門牌：_____。
- (C)樓層：_____層。
- (D)面積：_____平方公尺。
- (E)所有權人：_____。
- (F)權利範圍：_____。
- (G)建築完成日期(依建造執照、使用執照或稅籍證明資料或買賣契約等相關文件記載)____年____月____日。
- (H)稅籍資料上所記載之權利人和現有之使用人姓名不符，賣方提出權利證明文件，如附件_____。

B. 無房屋稅籍證明者(依買賣契約等相關文件記載)

- (A)坐落：____縣(市)____鄉(鎮、市、區)____段____小段____地號。
- (B)門牌：_____。
- (C)樓層：_____層。
- (D)面積：_____平方公尺。
- (E)所有權人：_____。
- (F)權利範圍：_____。

(3) 有 無未登記之增建、加建部分

- A. 坐落：____縣(市)____鄉(鎮、市、區)____段____小段____地號。
- B. 門牌：_____。
- C. 樓層：_____層。
- D. 面積：_____平方公尺。

E. 所有權人：_____。

F. 權利範圍：_____。

G. 建築完成日期(依建造執照、使用執照或稅籍證明資料或買賣契約等相關文件記載) _____年_____月_____日。

3. 建物用途：建物使用執照如附件建物登記謄本或其他足資證明法定用途文件(如建物竣工平面圖)_____。

4. 已登記建物：建物測量成果圖或建物標示圖如附件____，未登記建物：房屋位置略圖如附件_____。

(二)建物所有權人_____或他項權利人_____ 登記簿上記載之管理人：宜蘭縣政府。

(三)建物型態與現況格局

1. 建物型態

(1) 一般建物：單獨所有權無共有部分(獨棟連棟雙併其他_____)。

(2) 區分所有建物：公寓(5樓含以下無電梯)透天厝店面(店舖)辦公商業大樓住宅或複合型大樓(11層含以上有電梯)華廈(10層含以下有電梯)套房(1房、1廳、1衛)其他_____。

(3) 其他特殊建物：工廠廠辦農舍倉庫其他_____型態。

2. 現況格局：房間____間____廳衛浴____間，有無隔間。

(四)建物權利種類及其登記狀態

1. 所有權(單獨持分共有)。

2. 有無他項權利設定(抵押權不動產役權典權)，設定情形_____(詳如登記謄本)。

3. 有無限制登記(預告登記查封假扣押假處分其他禁止處分_____)，登記情形_____(詳如附登記謄本)。

4. 有無信託登記，若有，信託契約之主要條款內容_____(依登記謄本及信託專簿記載)。

5. 其他事項(依民事訴訟法第254條規定註記，其註記內容_____) 其他相關註記_____。

(五)建物目前管理與使用情況：

1. 是否為共有，若是，有無分管協議，有無使用、管理等登記，若有，其內容_____。

2. 建物有無出租，若有，其租金_____元、租期_____，租約是否有公證等事項。

3. 建物有無出借，若有，其出借內容_____。

4. 建物有無占用他人土地，若有，其占用情形_____(依測量成果圖或建物登記謄本等相關文件記載)。

5. 建物有無被他人占用，若有，其被占用情形_____。

6. 目前作住宅使用之建物是否位屬工業區不得作住宅使用之商業區其他分區_____，若是，其建物使用之合法性_____。

7. 有無獎勵容積之開放空間提供公共使用，若有，其情形_____(依使用執照記載)。

8. 水、電及瓦斯供應情形：

(1) 使用自來水地下水。若使用自來水，是否正常，若否，其原因_____。

(2) 有無獨立電表，若無，其原因_____。

(3) 使用天然桶裝瓦斯。

9. 有無積欠應繳費用(水費電費瓦斯費管理費其他_____)，若有，其金額_____元整。

10. 使用執照有無備註注意事項，若有，其內容_____。

11. 電梯設備有無張貼有效合格認證標章，若無，其原因_____。
12. 有無消防設施，若有，項目_____。
13. 有無無障礙設施，若有，項目_____。
14. 水電管線於產權持有期間是否更新。
15. 房屋有無施作夾層，若有，該夾層面積_____平方公尺，是否合法性。
16. 所有權持有期間有無居住。
17. 集合住宅區分所有建物(公寓大廈)記載相關事項
 - (1)住戶規約內容：
 - A. 有無約定專用部分共用部分，如有，其範圍及使用方式相關文件如附件_____。
 - B. 管理費使用費數額_____元整，其繳交方式_____。
 - C. 公共基金數額_____元整提撥方式_____，運用方式_____。
 - D. 是否有管理組織及其管理方式。
 - E. 有無使用手冊？若有，如附件_____。
 - (2)有無規約以外特殊使用及其限制，若有，其內容_____
 - A. 共用部分有無分管協議，若有，其協議內容_____。
 - B. 專有部分使用有無限制，若有，其限制內容_____。
 - C. 有無公共設施重大修繕(所有權人另須付費)決議，若有，其內容_____。
 - D. 有無管理維護公司，若有，其維護公司名稱_____。

(六)建物瑕疵情形：

1. 有無混凝土中水溶性氯離子含量檢測輻射檢測，若有，檢測結果如附件_____，若無，其原因_____。
2. 是否有滲漏水情形，若有，其位置_____。
3. 有無違建禁建，若有，其位置_____，面積約略_____平方公尺，建管機關列管情形_____。
4. 是否曾經發生火災及其他天然災害或人為破壞，造成建築物損害情形及其修繕情形_____。
5. 目前是否因地震被建管單位公告列為危險建築，若是，其危險等級_____。
6. 樑、柱部分是否有顯見間隙裂痕，若有，其位置_____及裂痕長度_____公分、間隙寬度_____公分。
7. 房屋鋼筋有無裸露，若有，其位置_____。

(七)停車位記載情形(如無停車位，則免填)：

1. 有否辦理單獨區分所有建物登記。
2. 使用約定：_____。
3. 權利種類：專有共有。
4. 停車位性質：法定停車位自行增設停車位獎勵增設停車位無法辨識。
5. 停車位之型式及位置：坡道平面升降平面坡道機械升降機械塔式車位一樓平面其他_____，車位規格長_____公尺，寬_____公尺，淨高_____公尺，所在樓層別_____樓，位置圖如附件_____。機械式停車位可承載之重量_____噸。
6. 車位編號：_____(已辦理產權登記且有登記車位編號者，依其登記之編號，未辦理者，依分管編號為準)。

二、基地

(一)基地標示

1. 坐落：宜蘭縣頭城鎮烏石港段479地號。
2. 面積：212.10平方公尺。
3. 權利範圍：全部。種類：所有權地上權典權使用權。

4. 地籍圖如附件_____。

(二) 基地 所有權人：宜蘭縣 他項權利人 登記簿上記載之管理人宜蘭縣政府。

(三) 基地權利種類及其登記狀態（詳如登記謄本）：

1. 所有權： 單獨 持分共有。

2. 他項權利： 地上權 典權。

3. 有 無信託登記，若有，信託契約之主要條款內容_____（依登記謄本及信託專簿記載）

4. 基地權利 有 無設定負擔，若有，設定負擔情形_____。

(1) 有 無他項權利設定 (地上權 不動產役權 抵押權 典權)。

(2) 有 無限制登記 (預告登記 查封 假扣押 假處分及 其他禁止處分_____)。

(3) 其他事項 (依民事訴訟法第254條規定註記，其註記內容_____ 其他相關註記_____)。

(四) 基地目前管理與使用情況：

1. 有 無共有人分管協議， 有 無依民法第826條之1規定為 使用管理 分割等約定之登記，若有，其內容_____。

2. 有 無出租， 有 無出借，若有，其 出租 出借情形_____。

3. 有 無供公眾通行之私有道路，若有，其位置如附件_____ 及約略面積_____ 平方公尺。

4. 有 無界址糾紛，若有，其與_____ 先生(女士)發生糾紛。

5. 基地對外道路 是 否可通行，若否，其情形_____。

(五) 基地使用管制內容：

1. 使用分區或編定

(1) 都市土地，土地使用分區：住宅區。

(2) 非都市土地，土地使用分區_____，編定用地類別_____ (以土地登記謄本記載為準)。

(3) 若未記載者，其管制情形_____。

2. 法定建蔽率：60%。

3. 法定容積率：150%。

4. 開發方式限制： 都市計畫說明書有附帶規定以 徵收 區段徵收 市地重劃 其他方式_____ 開發， 屬都市計畫法規定之禁限建地區。

三、重要交易條件：

(一) 交易種類： 買賣 互易。

(二) 交易價金：新臺幣(以下同)_____ 元整。

(三) 付款方式：詳羅東都市計畫(鐵路以東地區)光榮路以東及光榮路以西市地重劃 2 區抵費地、頭城烏石港段現有建物及其坐落基地投標須知(以下稱投標須知)。

(四) 應納稅費項目、規費項目及負擔方式：

1. 稅費項目： 契稅預估_____ 元整 房屋稅預估_____ 元整 印花稅預估_____ 元整 其他_____。

2. 規費項目： 登記規費預估_____ 元整 公證費預估_____ 元整。

3. 其他費用： 所有權移轉代辦費用預估_____ 元整 水費預估_____ 元整 電費預估_____ 元整 瓦斯費預估_____ 元整 管理費預估_____ 元整 電話費預估_____ 元整 其他_____。

4. 負擔方式：詳投標須知。

(五) 賣方 是 否有附加設備，設備內容，_____。

(六) 他項權利及限制登記之處理方式(如無，則免填)_____。

(七) 有 無解約、違約之處罰等，若有，其內容詳投標須知。

(八) 其他交易事項：_____。

四、其他重要事項：

(一) 周邊環境，詳如 都市計畫地形圖 相關電子地圖並於圖面標示周邊半徑 300

公尺範圍內之重要環境設施(包括：公(私)有市場超級市場學校警察局(分駐所、派出所)行政機關體育場醫院飛機場台電變電所用地地面高壓電塔(線)寺廟殯儀館公墓火化場骨灰(骸)存放設施垃圾場(掩埋場、焚化場)顯見之私人墳墓加油(氣)站瓦斯行(場)葬儀社)。

(二)是否已辦理地籍圖重測，若否，主管機關是否已公告辦理。

(三)是否公告徵收，若是，其徵收範圍_____。

(四)是否為直轄市或縣(市)政府列管之山坡地住宅社區，若是，其列管內容_____。

(五)本建物(專有部分)於產權持有期間是否曾發生兇殺自殺一氧化碳中毒其他非自然死亡，若有，其情形_____。

中華民國 年 月 日

成屋不動產說明書

一、建築改良物(以下簡稱建物)

(一)建物標示、權利範圍及用途：

1. 辦理建物所有權第一次登記(已送登記機關)：

- (1)坐落：宜蘭縣頭城鎮烏石港段520-1地號。
- (2)建號：_____。
- (3)門牌：頭城鎮武營里15鄰文化路61巷3號。
- (4)樓層面積：主建物264.54平方公尺附屬建物45.87平方公尺共有部分_____平方公尺。
- (5)主要建材：鋼筋混凝土(RC)、鋼骨鋼筋混凝土(SRC)。
- (6)建築完成日期：(以登記謄本所載為主，謄本上未列明者，應依使用執照影本或稅籍資料等相關文件記載)106年1月26日。
- (7)權利範圍：_____。

2. 未辦理建物所有權第一次登記：

(1)合法建物(依房屋稅籍證明記載)

- A. 坐落：____縣(市)____鄉(鎮、市、區)____段____小段____地號。
- B. 門牌：_____。
- C. 樓層：_____層。
- D. 面積：_____平方公尺。
- E. 所有權人：_____。
- F. 權利範圍：_____。
- G. 建築完成日期(依建造執照、使用執照或稅籍證明資料或買賣契約等相關文件記載)____年____月____日。
- H. 稅籍資料上所記載之權利人和現有之使用人姓名不符，賣方提出權利證明文件，如附件_____。

(2)違章建築

A. 有房屋稅籍證明

- (A)坐落：____縣(市)____鄉(鎮、市、區)____段____小段____地號。
- (B)門牌：_____。
- (C)樓層：_____層。
- (D)面積：_____平方公尺。
- (E)所有權人：_____。
- (F)權利範圍：_____。
- (G)建築完成日期(依建造執照、使用執照或稅籍證明資料或買賣契約等相關文件記載)____年____月____日。
- (H)稅籍資料上所記載之權利人和現有之使用人姓名不符，賣方提出權利證明文件，如附件_____。

B. 無房屋稅籍證明者(依買賣契約等相關文件記載)

- (A)坐落：____縣(市)____鄉(鎮、市、區)____段____小段____地號。
- (B)門牌：_____。
- (C)樓層：_____層。
- (D)面積：_____平方公尺。
- (E)所有權人：_____。
- (F)權利範圍：_____。

(3)有無未登記之增建、加建部分

- A. 坐落：____縣(市)____鄉(鎮、市、區)____段____小段____地號。
- B. 門牌：_____。
- C. 樓層：_____層。
- D. 面積：_____平方公尺。

E. 所有權人：_____。

F. 權利範圍：_____。

G. 建築完成日期(依建造執照、使用執照或稅籍證明資料或買賣契約等相關文件記載) _____年_____月_____日。

3. 建物用途：■建物使用執照如附件□建物登記謄本或□其他足資證明法定用途文件(如建物竣工平面圖)_____。

4. 已登記建物：□建物測量成果圖或■建物標示圖如附件____，未登記建物：□房屋位置略圖如附件_____。

(二)建物所有權人_____或他項權利人_____■登記簿上記載之管理人：宜蘭縣政府。

(三)建物型態與現況格局

1. 建物型態

(1)■一般建物：單獨所有權無共有部分(■獨棟□連棟□雙併□其他_____)。

(2)□區分所有建物：□公寓(5樓含以下無電梯)□透天厝□店面(店舖)□辦公商業大樓□住宅或複合型大樓(11層含以上有電梯)□華廈(10層含以下有電梯)□套房(1房、1廳、1衛)□其他_____。

(3)□其他特殊建物：□工廠□廠辦□農舍□倉庫□其他_____型態。

2. 現況格局：□房間____間□____廳□衛浴____間，□有□無隔間。

(四)建物權利種類及其登記狀態

1. □所有權(■單獨□持分共有)。

2. □有■無他項權利設定(□抵押權□不動產役權□典權)，設定情形____(詳如登記謄本)。

3. □有■無限制登記(□預告登記□查封□假扣押□假處分□其他禁止處分_____)，登記情形____(詳如附登記謄本)。

4. □有■無信託登記，若有，信託契約之主要條款內容____(依登記謄本及信託專簿記載)。

5. 其他事項(□依民事訴訟法第254條規定註記，其註記內容____□其他相關註記____)。

(五)建物目前管理與使用情況：

1. □是■否為共有，若是，□有□無分管協議，□有□無使用、管理等登記，若有，其內容_____。

2. 建物□有■無出租，若有，其租金_____元、租期_____，租約□是□否有公證等事項。

3. 建物□有■無出借，若有，其出借內容_____。

4. 建物□有■無占用他人土地，若有，其占用情形_____(依測量成果圖或建物登記謄本等相關文件記載)。

5. 建物□有■無被他人占用，若有，其被占用情形_____。

6. 目前作住宅使用之建物□是■否位屬□工業區□不得作住宅使用之商業區□其他分區_____，若是，其建物使用之合法性_____。

7. □有□無獎勵容積之開放空間提供公共使用，若有，其情形_____(依使用執照記載)。

8. 水、電及瓦斯供應情形：

(1)使用■自來水□地下水。若使用自來水，■是□否正常，若否，其原因_____。

(2)■有□無獨立電表，若無，其原因_____。

(3)使用□天然■桶裝瓦斯。

9. □有■無積欠應繳費用(□水費□電費□瓦斯費□管理費□其他_____)，若有，其金額_____元整。

10. 使用執照□有■無備註注意事項，若有，其內容_____。

11. 電梯設備 有 無張貼有效合格認證標章，若無，其原因_____。
12. 有 無消防設施，若有，項目_____。
13. 有 無無障礙設施，若有，項目_____。
14. 水 電管線於產權持有期間 是 否更新。
15. 房屋 有 無施作夾層，若有，該夾層面積_____平方公尺，是 否合法性。
16. 所有權持有期間 有 無居住。
17. 集合住宅 區分所有建物(公寓大廈)記載相關事項
 - (1)住戶規約內容：
 - A. 有 無約定 專用部分 共用部分，如有，其範圍及使用方式相關文件如附件_____。
 - B. 管理費 使用費數額_____元整，其繳交方式_____。
 - C. 公共基金數額_____元整 提撥方式_____，運用方式_____。
 - D. 是 否有管理組織及其管理方式。
 - E. 有 無使用手冊？若有，如附件_____。
 - (2)有 無規約以外特殊使用及其限制，若有，其內容_____
 - A. 共用部分 有 無分管協議，若有，其協議內容_____。
 - B. 專有部分使用 有 無限制，若有，其限制內容_____。
 - C. 有 無公共設施重大修繕(所有權人另須付費)決議，若有，其內容_____。
 - D. 有 無管理維護公司，若有，其維護公司名稱_____。

(六)建物瑕疵情形：

1. 有 無混凝土中 水溶性氯離子含量檢測 輻射檢測，若有，檢測結果如附件_____，若無，其原因_____。
2. 是 否有滲漏水情形，若有，其位置_____。
3. 有 無 違建 禁建，若有，其位置_____，面積約略_____平方公尺，建管機關列管情形_____。
4. 是 否曾經發生火災及其他天然災害或人為破壞，造成建築物損害情形及其修繕情形_____。
5. 目前 是 否因地震被建管單位公告列為危險建築，若是，其危險等級_____。
6. 樑、柱部分 是 否有顯見間隙裂痕，若有，其位置_____及裂痕長度_____公分、間隙寬度_____公分。
7. 房屋鋼筋 有 無裸露，若有，其位置_____。

(七)停車位記載情形(如無停車位，則免填)：

1. 有 否辦理單獨區分所有建物登記。
2. 使用約定：_____。
3. 權利種類：專有 共有。
4. 停車位性質：法定停車位 自行增設停車位 獎勵增設停車位 無法辨識。
5. 停車位之型式及位置：坡道平面 升降平面 坡道機械 升降機械 塔式車位 一樓平面 其他_____，車位規格長_____公尺，寬_____公尺，淨高_____公尺，所在樓層別_____樓，位置圖如附件_____。機械式停車位可承載之重量_____噸。
6. 車位編號：_____(已辦理產權登記且有登記車位編號者，依其登記之編號，未辦理者，依分管編號為準)。

二、基地

(一)基地標示

1. 坐落：宜蘭縣頭城鎮烏石港段520-1地號。
2. 面積：180.04平方公尺。
3. 權利範圍：全部。種類：所有權 地上權 典權 使用權。

4. 地籍圖如附件_____。
- (二) 基地 所有權人：宜蘭縣 他項權利人 登記簿上記載之管理人宜蘭縣政府。
- (三) 基地權利種類及其登記狀態 (詳如登記謄本)：
1. 所有權： 單獨 持分共有。
 2. 他項權利： 地上權 典權。
 3. 有 無信託登記，若有，信託契約之主要條款內容_____ (依登記謄本及信託專簿記載)
 4. 基地權利 有 無設定負擔，若有，設定負擔情形_____。
 - (1) 有 無他項權利設定 (地上權 不動產役權 抵押權 典權)。
 - (2) 有 無限制登記 (預告登記 查封 假扣押 假處分及 其他禁止處分_____)。
 - (3) 其他事項 (依民事訴訟法第254條規定註記，其註記內容_____ 其他相關註記_____)。
- (四) 基地目前管理與使用情況：
1. 有 無共有人分管協議， 有 無依民法第826條之1規定為 使用管理 分割等約定之登記，若有，其內容_____。
 2. 有 無出租， 有 無出借，若有，其 出租 出借情形_____。
 3. 有 無供公眾通行之私有道路，若有，其位置如附件_____ 及約略面積_____ 平方公尺。
 4. 有 無界址糾紛，若有，其與_____ 先生(女士)發生糾紛。
 5. 基地對外道路 是 否可通行，若否，其情形_____。

(五) 基地使用管制內容：

1. 使用分區或編定
 - (1) 都市土地，土地使用分區：住宅區。
 - (2) 非都市土地，土地使用分區_____，編定用地類別_____ (以土地登記謄本記載為準)。
 - (3) 若未記載者，其管制情形_____。
2. 法定建蔽率：60%。
3. 法定容積率：150%。
4. 開發方式限制： 都市計畫說明書有附帶規定以 徵收 區段徵收 市地重劃 其他方式_____ 開發， 屬都市計畫法規定之禁限建地區。

三、重要交易條件：

- (一) 交易種類： 買賣 互易。
- (二) 交易價金：新臺幣(以下同)_____ 元整。
- (三) 付款方式：詳羅東都市計畫(鐵路以東地區)光榮路以東及光榮路以西市地重劃2區抵費地、頭城烏石港段現有建物及其坐落基地投標須知(以下稱投標須知)。
- (四) 應納稅費項目、規費項目及負擔方式：
 1. 稅費項目： 契稅預估_____ 元整 房屋稅預估_____ 元整 印花稅預估_____ 元整 其他_____。
 2. 規費項目： 登記規費預估_____ 元整 公證費預估_____ 元整。
 3. 其他費用： 所有權移轉代辦費用預估_____ 元整 水費預估_____ 元整 電費預估_____ 元整 瓦斯費預估_____ 元整 管理費預估_____ 元整 電話費預估_____ 元整 其他_____。
 4. 負擔方式：詳投標須知。
- (五) 賣方 是 否有附加設備，設備內容，_____。
- (六) 他項權利及限制登記之處理方式(如無，則免填)_____。
- (七) 有 無解約、違約之處罰等，若有，其內容詳投標須知。
- (八) 其他交易事項：_____。

四、其他重要事項：

- (一) 周邊環境，詳如 都市計畫地形圖 相關電子地圖並於圖面標示周邊半徑 300

公尺範圍內之重要環境設施(包括：公(私)有市場超級市場學校警察局(分駐所、派出所)行政機關體育場醫院飛機場台電變電所用地地面高壓電塔(線)寺廟殯儀館公墓火化場骨灰(骸)存放設施垃圾場(掩埋場、焚化場)顯見之私人墳墓加油(氣)站瓦斯行(場)葬儀社)。

(二)是否已辦理地籍圖重測，若否，主管機關是否已公告辦理。

(三)是否公告徵收，若是，其徵收範圍_____。


(四)是否為直轄市或縣(市)政府列管之山坡地住宅社區，若是，其列管內容_____。

(五)本建物(專有部分)於產權持有期間是否曾發生兇殺自殺一氧化碳中毒其他非自然死亡，若有，其情形_____。

中華民國 年 月 日



宜蘭縣政府使用執照

正本

		領照日期			建造類別	新建				
		使用執照號碼	(105)(10)(24)建管使字第00979號							
		建築地點	地址	宜蘭縣頭城鎮大坑里10鄰文化路200號						
			地號	頭城鎮烏石港段0356-0000地號等1筆						
		起造人姓名	宜蘭縣政府							
		起造人地址	宜蘭縣宜蘭市縣政北路1號							
		設計人姓名	柯斯堪	事務所	柯斯堪建築師事務所					
		監造人姓名	柯斯堪	事務所	柯斯堪建築師事務所					
		承造人姓名	許舜錦	營造業名稱	三暘營造有限公司					
		建造執照號碼	(103)(6)(18)建管建字第00533號							
土地使用分區	住宅區		層棟戶數	地上4層 1幢 1棟 1戶						
建物使用性質	一般建築物		構造種類	鋼筋混凝土(RC)	工程造价	1875005 元				
基地面積 (m ²)		建蔽率 (%)		容積率 (%)		空地面積 (m ²)		綠化面積 (m ²)		
騎樓	其他	法定	設計	法定	設計	法定	設計	法定	設計	
-	246.84	60	42.42	150	123.32	98.73	142.11	49.37	62.9	
建築面積 (m ²)	104.73		開放空間面積 (m ²)	-		建築物高度 (m)	13.2			
總樓地板面積 (m ²)	340.91		防空避難室面積 (m ²)	-		簷高 (m)	13.2			
總設計停車輛數	2		法定輛數	2		鼓勵輛數	-		自行增設輛數	-
建物概要	樓層別	1棟地上001層	1棟地上002層	1棟地上003層	1棟地上004層	突出物001層	以下空白			
	各層面積	103.54	90.74	75.76	13.03	9.0				
	樓層高度	3.3	3.3	3.37	2.18	2.95				
	用途	H2住宅	H2住宅	H2住宅	H2住宅	水塔				
	樓層別									
	各層面積									
	樓層高度									
	用途									
	樓層別						合計			
	各層面積						292.07			
樓層高度										
用途										
其他	建築物防火及防火避難設施適用102年11月28日發布建築技術規則版本。 建築物耐震設計適用內政部100年1月19日建築物耐震設計規範及解說版本。									
校核	(陳獻文)		縣長 林聰賢							


宜蘭縣政府使用執照

正本

	領照日期				建造類別	新建				
	使用執照號碼		(105)(10)(24)建管使字第00980號							
	建築地點	地址	宜蘭縣頭城鎮武營里15鄰文化路101號							
		地號	頭城鎮烏石港段479地號等1筆							
	起造人姓名		宜蘭縣政府法定代理人縣長：林聰賢							
	起造人地址		宜蘭縣宜蘭市縣政北路1號							
	設計人姓名	陳俊言	事務所	原典建築師事務所						
	監造人姓名	陳俊言	事務所	原典建築師事務所						
	承造人姓名	許舜錦	營造業名稱	三暘營造有限公司						
	建造執照號碼		(103)(6)(19)建管建字第00552號							
土地使用分區	住宅區		層棟戶數	地上4層 1幢 1棟 1戶						
建物使用性質	一般建築物		構造種類	鋼筋混凝土(RC)·木構造	工程造价	801545 元				
基地面積 (m ²)		建蔽率 (%)		容積率 (%)		空地面積 (m ²)		綠化面積 (m ²)		
騎樓	其他	法定	設計	法定	設計	法定	設計	法定	設計	
-	212.1	60	32.73	150	100.03	84.84	142.68	21.44	22.28	
建築面積 (m ²)	69.42		開放空間面積 (m ²)	-		建築物高度 (m)	12.25			
總樓地板面積 (m ²)	212.15		防空避難室面積 (m ²)	-		簷高 (m)	12			
總設計停車輛數	1		法定輛數	1		鼓勵輛數	-		自行增設輛數	-
建 物 概 要 單 位 ： 面 積 (m ²) 高 度 (m)	樓層別	地上001層	地上002層	地上003層	地上004層	以下空白				
	各層面積	59.95	67.68	62.18	22.34					
	樓層高度	3.2	3.0	3.0	3.0					
	用途	H2住宅	H2住宅	H2住宅	H2住宅					
	樓層別									
	各層面積									
	樓層高度									
	用途									
	樓層別					合計				
	各層面積					212.15				
樓層高度										
用途										
其他	建築物防火及防火避難設施適用102年11月28日發布建築技術規則版本。 建築物耐震設計適用內政部100年1月19日建築物耐震設計規範及解說版本。									
校核	(陳獻文)									

宜蘭縣政府使用執照

正本

		領照日期			建造類別	新建				
		使用執照號碼	(106)(1)(26)建管使字第00061號							
		建築地點	地址	宜蘭縣頭城鎮武營里15鄰文化路61巷3號						
			地號	頭城鎮烏石港段520-1地號等1筆						
		起造人姓名	宜蘭縣政府法定代理人：縣長林聰賢							
		起造人地址	宜蘭縣宜蘭市凱旋里三鄰縣政北路1號							
		設計人姓名	楊秋煜	事務所	上滕聯合建築師事務所					
		監造人姓名	楊秋煜	事務所	上滕聯合建築師事務所					
		承造人姓名	許舜錦	營造業名稱	三暘營造有限公司					
		建造執照號碼	(103)(6)(4)建管建字第00495號							
土地使用分區	住宅區		層棟戶數	地上4層 1幢 1棟 1戶						
建物使用性質	一般建築物		構造種類	(詳其他說明)	工程造價	2055307 元				
基地面積 (m ²)		建蔽率 (%)		容積率 (%)		空地面積 (m ²)		綠化面積 (m ²)		
騎樓	其他	法定	設計	法定	設計	法定	設計	法定	設計	
-	180.04	60	59.71	150	145.42	72.016	72.53	39.02	40.84	
建築面積 (m ²)	107.51		開放空間面積 (m ²)	-		建築物高度 (m)	13.3			
總樓地板面積 (m ²)	261.82		防空避難室面積 (m ²)	-		簷高 (m)	13.1			
總設計停車輛數	1		法定輛數	1		鼓勵輛數	-		自行增設輛數	-
建 物 概 要 單 位 ： 面 積 (m ²) 高 度 (m)	樓層別	地上001層	地上001層	地上002層	地上003層	地上004層	以下空白			
	各層面積	30.85	62.64	99.32	58.74	32.61				
	樓層高度	3.0	3.0	3.0	3.0	2.59				
	用途	H2停車空間	H2住宅	H2住宅	H2住宅	H2住宅				
	樓層別									
	各層面積									
	樓層高度									
	用途									
	樓層別						合計			
	各層面積						284.16			
樓層高度										
用途										
其他	建築物防火及防火避難設施適用102年11月28日發布建築技術規則版本。 建築物耐震設計適用內政部100年1月19日建築物耐震設計規範及解說版本。 構造種類：鋼筋混凝土(RC)，鋼骨鋼筋混凝土(SRC)；圍牆L:30.67m,H=1.5m									
校核	(陳獻文) 