


大羅東地區治水防災區段徵收案都市計畫套繪地籍圖(草案)

依111年7月12日宜蘭縣都市計畫委員會討論結果

研擬都市計畫調整草案尚未審定，僅供參考



1 : 4000

研擬都市計畫調整草案尚未審定，僅供參考

研擬都市計畫調整草案尚未審定，僅供參考

研擬都市計畫調整草案尚未審定，僅供參考

研擬都市計畫調整草案尚未審定，僅供參考

研擬都市計畫調整草案尚未審定，僅供參考



圖例	
住一(附)	第一種住宅區(附)
住二(附)	第二種住宅區(附)
住三	第三種住宅區
住四	第四種住宅區
宗專(附)	宗教專用區(附)
農專(附)	農會專用區(附)
產一(附)	第一種產業專用區(附)
產二	第二種產業專用區
油專(附)	加油站專用區(附)
文	學校用地
公	公園用地
公(滯公)	公園用地(滯洪公園)
公兼道	公園兼道路用地
綠	綠地
綠兼道	綠地兼道路用地
園道	園道用地
廣	廣場用地
廣停	廣場兼停車場用地
停	停車場用地
溝	溝渠用地
溝兼道	溝渠兼道路用地
道路	道路用地
鐵	鐵路用地
地籍線	地籍線
區段徵收範圍線	區段徵收範圍線
段界線	段界線
原排除區段徵收範圍	原排除區段徵收範圍
新增排除區段徵收範圍	新增排除區段徵收範圍
區外納入區段徵收範圍	區外納入區段徵收範圍


大羅東地區治水防災區段徵收案都市計畫套繪地籍圖(草案)(單元一)

依111年7月12日宜蘭縣都市計畫委員會討論結果



大羅東地區治水防災區段徵收案都市計畫套繪地籍圖(草案)(單元二)

依111年7月12日宜蘭縣都市計畫委員會討論結果



研擬都市計畫調整草案尚未審定，僅供參考

研擬都市計畫調整草案尚未審定，僅供參考

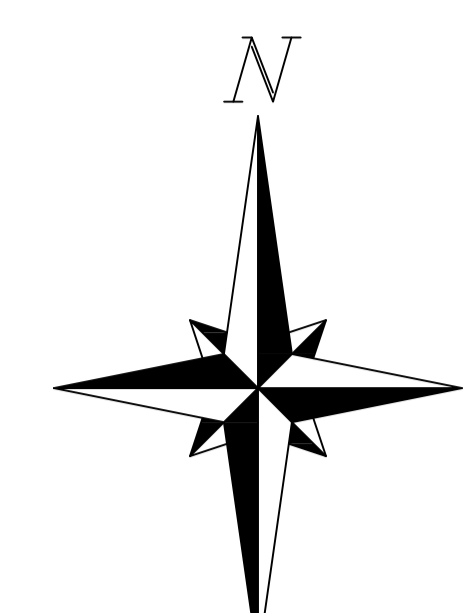
- 圖例
- 住一(附) 第一種住宅區(附)
 - 住二(附) 第二種住宅區(附)
 - 住三 第三種住宅區
 - 住四 第四種住宅區
 - 宗專(附) 宗教專用區(附)
 - 農專(附) 農會專用區(附)
 - 產一(附) 第一種產業專用區(附)
 - 產二 第二種產業專用區
 - 油專(附) 加油站專用區(附)
 - 文 學校用地
 - 公 公園用地
 - 公(滯公) 公園用地(滯洪公園)
 - 公兼道 公園兼道路用地
 - 綠 綠地
 - 綠兼道 綠地兼道路用地
 - 園道 園道用地
 - 廣 廣場用地
 - 廣停 廣場兼停車場用地
 - 停 停車場用地
 - 溝 溝渠用地
 - 溝兼道 溝渠兼道路用地
 - 道路用地
 - 鐵 鐵路用地
 - 地籍線
 - 區段徵收範圍線
 - 段界線
 - 原排除區段徵收範圍
 - 新增排除區段徵收範圍
 - 區外納入區段徵收範圍



研擬都市計畫調整草案尚未審定，僅供參考

大羅東地區治水防災區段徵收案都市計畫套繪地籍圖 (草案)(單元三)

依111年7月12日宜蘭縣都市計畫委員會討論結果



研擬都市計畫調整草案尚未審定，僅供參考

竹林一段

研擬都市計畫調整草案尚未審定，僅供參考

復興段

研擬都市計畫調整草案尚未審定，僅供參考

研擬都市計畫調整草案尚未審定，僅供參考


研擬都市計畫調整草案尚未審定，僅供參考

圖例

- 住一(附) 第一種住宅區(附)
- 住二(附) 第二種住宅區(附)
- 住三 第三種住宅區
- 住四 第四種住宅區
- 宗專(附) 宗教專用區(附)
- 農專(附) 農會專用區(附)
- 產一(附) 第一種產業專用區(附)
- 產二 第二種產業專用區
- 油專(附) 加油站專用區(附)
- 文 學校用地
- 公 公園用地
- 公(滯公) 公園用地(滯洪公園)
- 公兼道 公園兼道路用地
- 綠 綠地
- 綠兼道 綠地兼道路用地
- 園道 園道用地
- 廣 廣場用地
- 廣停 廣場兼停車場用地
- 停 停車場用地
- 溝 溝渠用地
- 溝兼道 溝渠兼道路用地
- 道路用地
- 鐵 鐵路用地
- 地籍線
- 區段徵收範圍線
- 段界線
- 原排除區段徵收範圍
- 新增排除區段徵收範圍
- 區外納入區段徵收範圍

大羅東地區治水防災區段徵收案都市計畫套繪地籍圖(草案)(單元四)

依111年7月12日宜蘭縣都市計畫委員會討論結果



研擬都市計畫調整草案尚未審定，僅供參考

研擬都市計畫調整草案尚未審定，僅供參考

研擬都市計畫調整草案尚未審定，僅供參考


研擬都市計畫調整草案尚未審定，僅供參考

圖例	說明
住一(附)	第一種住宅區(附)
住二(附)	第二種住宅區(附)
住三	第三種住宅區
住四	第四種住宅區
宗專(附)	宗教專用區(附)
農專(附)	農會專用區(附)
產一(附)	第一種產業專用區(附)
產二	第二種產業專用區
油專(附)	加油站專用區(附)
文	學校用地
公	公園用地
公(滯公)	公園用地(滯洪公園)
公兼道	公園兼道路用地
綠	綠地
綠兼道	綠地兼道路用地
園道	園道用地
廣	廣場用地
廣停	廣場兼停車場用地
停	停車場用地
溝	溝渠用地
溝兼道	溝渠兼道路用地
道路	道路用地
鐵	鐵路用地
地籍線	地籍線
區段徵收範圍線	區段徵收範圍線
段界線	段界線
原排除區段徵收範圍	原排除區段徵收範圍
新增排除區段徵收範圍	新增排除區段徵收範圍
區外納入區段徵收範圍	區外納入區段徵收範圍



大羅東地區治水防災區段徵收案都市計畫套繪地籍圖(草案)(單元五)

依111年7月12日宜蘭縣都市計畫委員會討論結果



研擬都市計畫調整草案尚未審定，僅供參考

研擬都市計畫調整草案尚未審定，僅供參考

研擬都市計畫調整草案尚未審定，僅供參考


研擬都市計畫調整草案尚未審定，僅供參考

圖例	
住一(附)	第一種住宅區(附)
住二(附)	第二種住宅區(附)
住三	第三種住宅區
住四	第四種住宅區
宗專(附)	宗教專用區(附)
農專(附)	農會專用區(附)
產一(附)	第一種產業專用區(附)
產二	第二種產業專用區
油專(附)	加油站專用區(附)
文	學校用地
公	公園用地
公(滯公)	公園用地(滯洪公園)
公兼道	公園兼道路用地
綠	綠地
綠兼道	綠地兼道路用地
園道	園道用地
廣	廣場用地
廣停	廣場兼停車場用地
停	停車場用地
溝	溝渠用地
溝兼道	溝渠兼道路用地
道路	道路用地
鐵	鐵路用地
地籍線	地籍線
區段徵收範圍線	區段徵收範圍線
段界線	段界線
原排除區段徵收範圍	原排除區段徵收範圍
新增排除區段徵收範圍	新增排除區段徵收範圍
區外納入區段徵收範圍	區外納入區段徵收範圍



大羅東地區治水防災區段徵收案都市計畫套繪地籍圖 (草案)(單元六)

依111年7月12日宜蘭縣都市計畫委員會討論結果



研擬都市計畫調整草案尚未審定，僅供參考

研擬都市計畫調整草案尚未審定，僅供參考

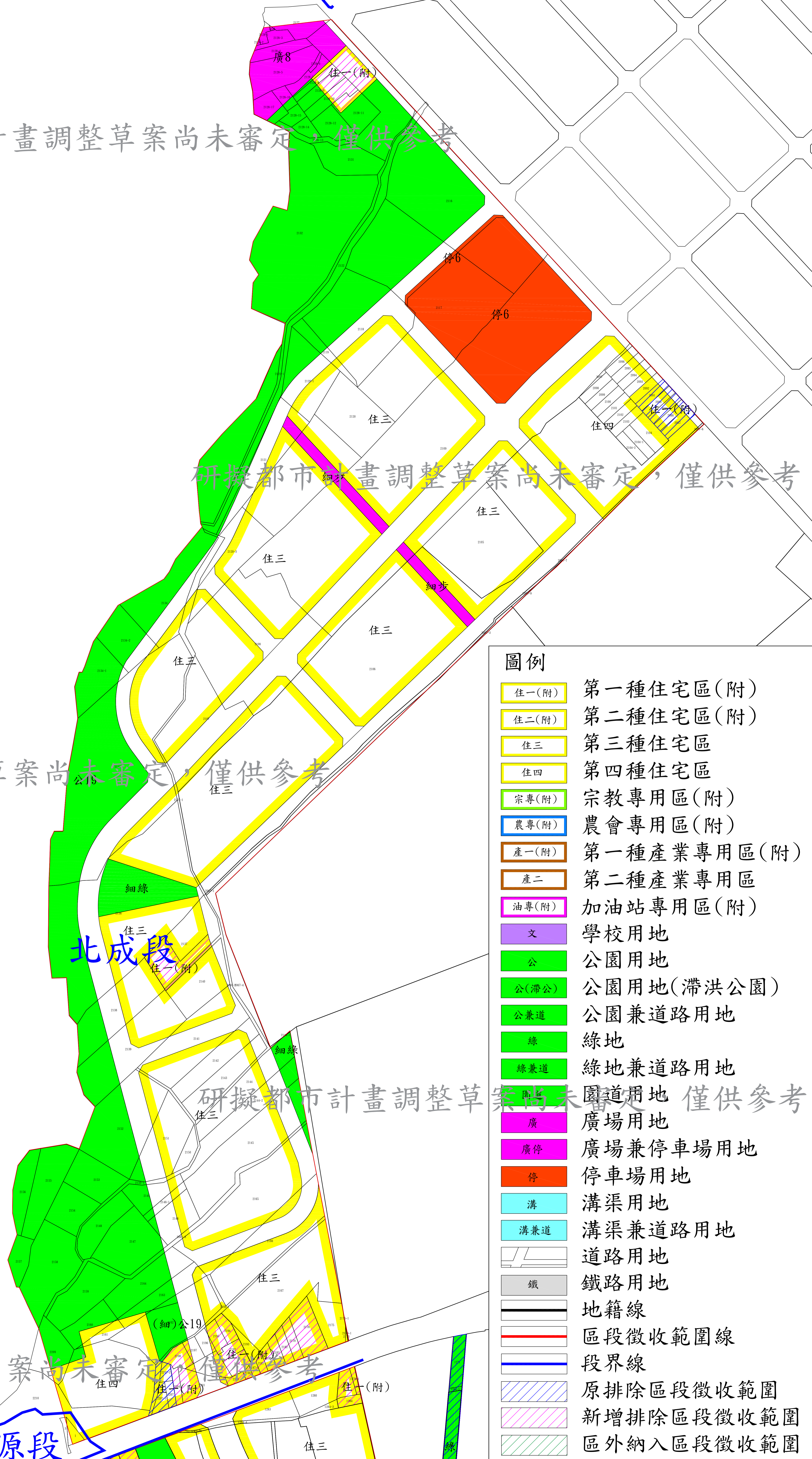
研擬都市計畫調整草案尚未審定，僅供參考

研擬都市計畫調整草案尚未審定，僅供參考

研擬都市計畫調整草案尚未審定，僅供參考

水源段


北成段



圖例	
住一(附)	第一種住宅區(附)
住二(附)	第二種住宅區(附)
住三	第三種住宅區
住四	第四種住宅區
宗專(附)	宗教專用區(附)
農專(附)	農會專用區(附)
產一(附)	第一種產業專用區(附)
產二	第二種產業專用區
油專(附)	加油站專用區(附)
文	學校用地
公	公園用地
公(滯公)	公園用地(滯洪公園)
公兼道	公園兼道路用地
綠	綠地
綠兼道	綠地兼道路用地
廣	廣場用地
廣停	廣場兼停車場用地
停	停車場用地
溝	溝渠用地
溝兼道	溝渠兼道路用地
道路	道路用地
鐵	鐵路用地
地籍線	地籍線
區段徵收範圍線	區段徵收範圍線
段界線	段界線
原排除區段徵收範圍	原排除區段徵收範圍
新增排除區段徵收範圍	新增排除區段徵收範圍
區外納入區段徵收範圍	區外納入區段徵收範圍

大羅東地區治水防災區段徵收案都市計畫套繪地籍圖(草案)(單元七)

依111年7月12日宜蘭縣都市計畫委員會討論結果



研擬都市計畫調整草案尚未審定，僅供參考

研擬都市計畫調整草案尚未審定，僅供參考

研擬都市計畫調整草案尚未審定，僅供參考

研擬都市計畫調整草案尚未審定，僅供參考

研擬都市計畫調整草案尚未審定，僅供參考


水源段

維揚段

圖例	
	第一種住宅區(附)
	第二種住宅區(附)
	第三種住宅區
	第四種住宅區
	宗教專用區(附)
	農會專用區(附)
	第一種產業專用區(附)
	第二種產業專用區
	加油站專用區(附)
	學校用地
	公園用地
	公園用地(滯洪公園)
	公園兼道路用地
	綠地
	綠地兼道路用地
	園道用地
	廣場用地
	廣場兼停車場用地
	停車場用地
	溝渠用地
	溝渠兼道路用地
	道路用地
	鐵路用地
	地籍線
	區段徵收範圍線
	段界線
	原排除區段徵收範圍
	新增排除區段徵收範圍
	區外納入區段徵收範圍

大羅東地區治水防災區段徵收案都市計畫套繪地籍圖 (草案)(單元八)

依111年7月12日宜蘭縣都市計畫委員會討論結果



研擬都市計畫調整草案尚未審定，僅供參考

研擬都市計畫調整草案尚未審定，僅供參考

研擬都市計畫調整草案尚未審定，僅供參考

研擬都市計畫調整草案尚未審定，僅供參考

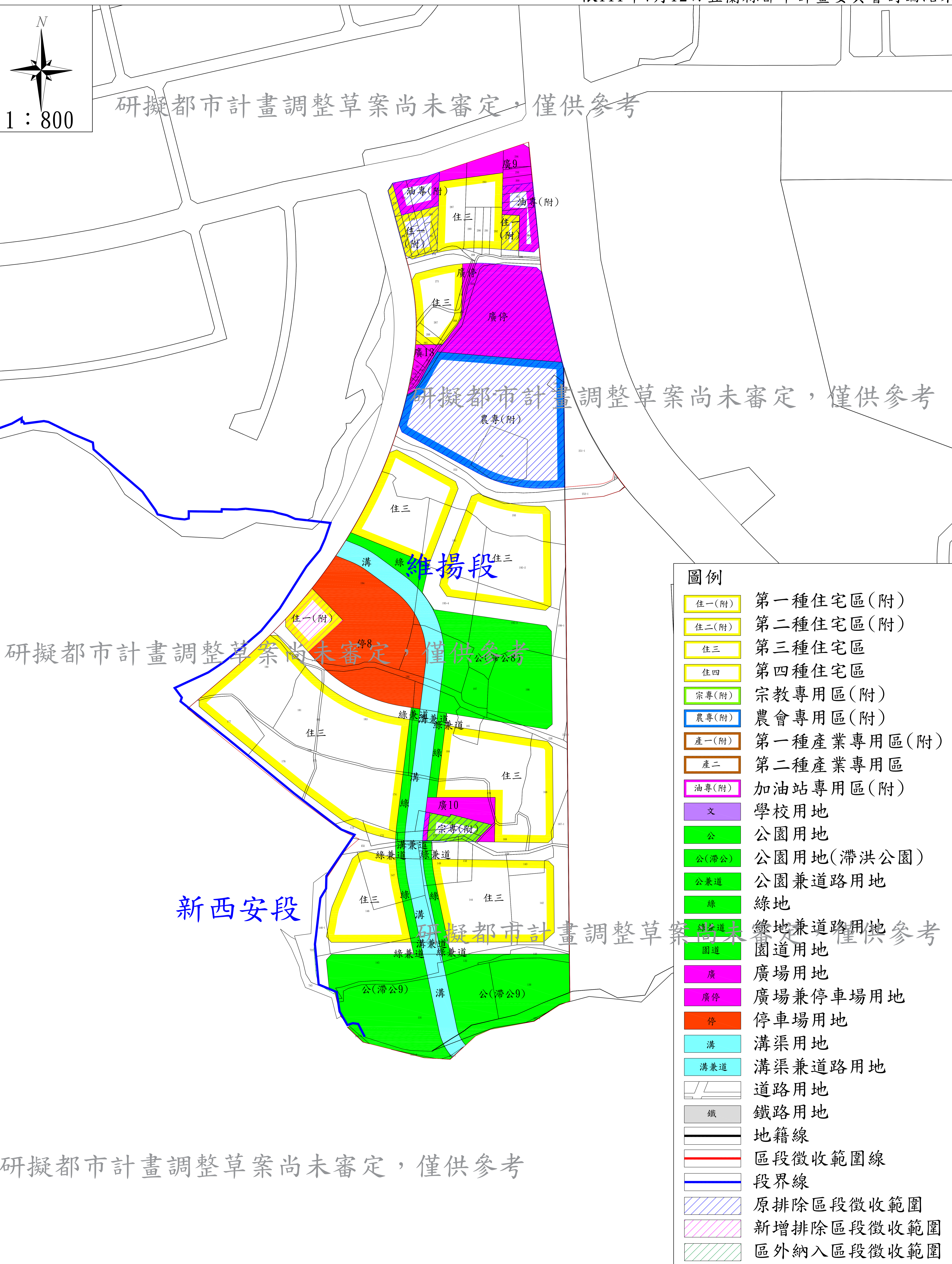
新西安段

研擬都市計畫調整草案尚未審定，僅供參考

研擬都市計畫調整草案尚未審定，僅供參考


圖例

- | | |
|------------|-------------|
| 住一(附) | 第一種住宅區(附) |
| 住二(附) | 第二種住宅區(附) |
| 住三 | 第三種住宅區 |
| 住四 | 第四種住宅區 |
| 宗專(附) | 宗教專用區(附) |
| 農專(附) | 農會專用區(附) |
| 產一(附) | 第一種產業專用區(附) |
| 產二 | 第二種產業專用區 |
| 油專(附) | 加油站專用區(附) |
| 文 | 學校用地 |
| 公 | 公園用地 |
| 公(滯公) | 公園用地(滯洪公園) |
| 公兼道 | 公園兼道路用地 |
| 綠 | 綠地 |
| 溝兼道 | 綠地兼道路用地 |
| 園道 | 園道用地 |
| 廣 | 廣場用地 |
| 廣停 | 廣場兼停車場用地 |
| 停 | 停車場用地 |
| 溝 | 溝渠用地 |
| 溝兼道 | 溝渠兼道路用地 |
| 道路 | 道路用地 |
| 鐵 | 鐵路用地 |
| 地籍線 | 地籍線 |
| 區段徵收範圍線 | 區段徵收範圍線 |
| 段界線 | 段界線 |
| 原排除區段徵收範圍 | 原排除區段徵收範圍 |
| 新增排除區段徵收範圍 | 新增排除區段徵收範圍 |
| 區外納入區段徵收範圍 | 區外納入區段徵收範圍 |



大羅東地區治水防災區段徵收案都市計畫套繪地籍圖(草案)(單元九)

依111年7月12日宜蘭縣都市計畫委員會討論結果



研擬都市計畫調整草案尚未審定，僅供參考

研擬都市計畫調整草案尚未審定，僅供參考

研擬都市計畫調整草案尚未審定，僅供參考

研擬都市計畫調整草案尚未審定，僅供參考


研擬都市計畫調整草案尚未審定，僅供參考

圖例	
住一(附)	第一種住宅區(附)
住二(附)	第二種住宅區(附)
住三	第三種住宅區
住四	第四種住宅區
宗專(附)	宗教專用區(附)
農專(附)	農會專用區(附)
產一(附)	第一種產業專用區(附)
產二	第二種產業專用區
油專(附)	加油站專用區(附)
文	學校用地
公	公園用地
公(滯公)	公園用地(滯洪公園)
公兼道	公園兼道路用地
綠	綠地
綠兼道	綠地兼道路用地
園道	園道用地
廣	廣場用地
廣停	廣場兼停車場用地
停	停車場用地
溝	溝渠用地
溝兼道	溝渠兼道路用地
路	道路用地
鐵	鐵路用地
—	地籍線
—	區段徵收範圍線
—	段界線
▨	原排除區段徵收範圍
▨	新增排除區段徵收範圍
▨	區外納入區段徵收範圍



大羅東地區治水防災區段徵收案都市計畫套繪地籍圖 (草案)(單元十、十一)

依111年7月12日宜蘭縣都市計畫委員會討論結果



研擬都市計畫調整草案尚未審定，僅供參考

南昌段

研擬都市計畫調整草案尚未審定，僅供參考

群英段

研擬都市計畫調整草案尚未審定，僅供參考

群英段

義成六段

成五段

研擬都市計畫調整草案尚未審定，僅供參考

研擬都市計畫調整草案尚未審定，僅供參考

圖例

- | | |
|------------|-------------|
| 住一(附) | 第一種住宅區(附) |
| 住二(附) | 第二種住宅區(附) |
| 住三 | 第三種住宅區 |
| 住四 | 第四種住宅區 |
| 宗專(附) | 宗教專用區(附) |
| 農專(附) | 農會專用區(附) |
| 產一(附) | 第一種產業專用區(附) |
| 產二 | 第二種產業專用區 |
| 油專(附) | 加油站專用區(附) |
| 文 | 學校用地 |
| 公 | 公園用地 |
| 公(滯公) | 公園用地(滯洪公園) |
| 公兼道 | 公園兼道路用地 |
| 綠 | 綠地 |
| 綠兼道 | 綠地兼道路用地 |
| 園道 | 園道用地 |
| 廣 | 廣場用地 |
| 廣停 | 廣場兼停車場用地 |
| 停 | 停車場用地 |
| 溝 | 溝渠用地 |
| 溝兼道 | 溝渠兼道路用地 |
| 鐵 | 鐵路用地 |
| 地籍線 | 地籍線 |
| 區段徵收範圍線 | 區段徵收範圍線 |
| 段界線 | 段界線 |
| 原排除區段徵收範圍 | 原排除區段徵收範圍 |
| 新增排除區段徵收範圍 | 新增排除區段徵收範圍 |
| 區外納入區段徵收範圍 | 區外納入區段徵收範圍 |

大羅東地區治水防災區段徵收案都市計畫套繪地籍圖 (草案)(單元十二)

依111年7月12日宜蘭縣都市計畫委員會討論結果



圖例	
住一(附)	第一種住宅區(附)
住二(附)	第二種住宅區(附)
住三	第三種住宅區
住四	第四種住宅區
宗專(附)	宗教專用區(附)
農專(附)	農會專用區(附)
產一(附)	第一種產業專用區(附)
產二	第二種產業專用區
油專(附)	加油站專用區(附)
文	學校用地
公	公園用地
公(滯公)	公園用地(滯洪公園)
公兼道	公園兼道路用地
綠	綠地
綠兼道	綠地兼道路用地
園道	園道用地
廣	廣場用地
廣停	廣場兼停車場用地
停	停車場用地
溝	溝渠用地
溝兼道	溝渠兼道路用地
道路	道路用地
鐵	鐵路用地
地籍線	地籍線
區段徵收範圍線	區段徵收範圍線
段界線	段界線
原排除區段徵收範圍	原排除區段徵收範圍
新增排除區段徵收範圍	新增排除區段徵收範圍
區外納入區段徵收範圍	區外納入區段徵收範圍