

宜18線拓寬改善工程 平面設計套繪圖



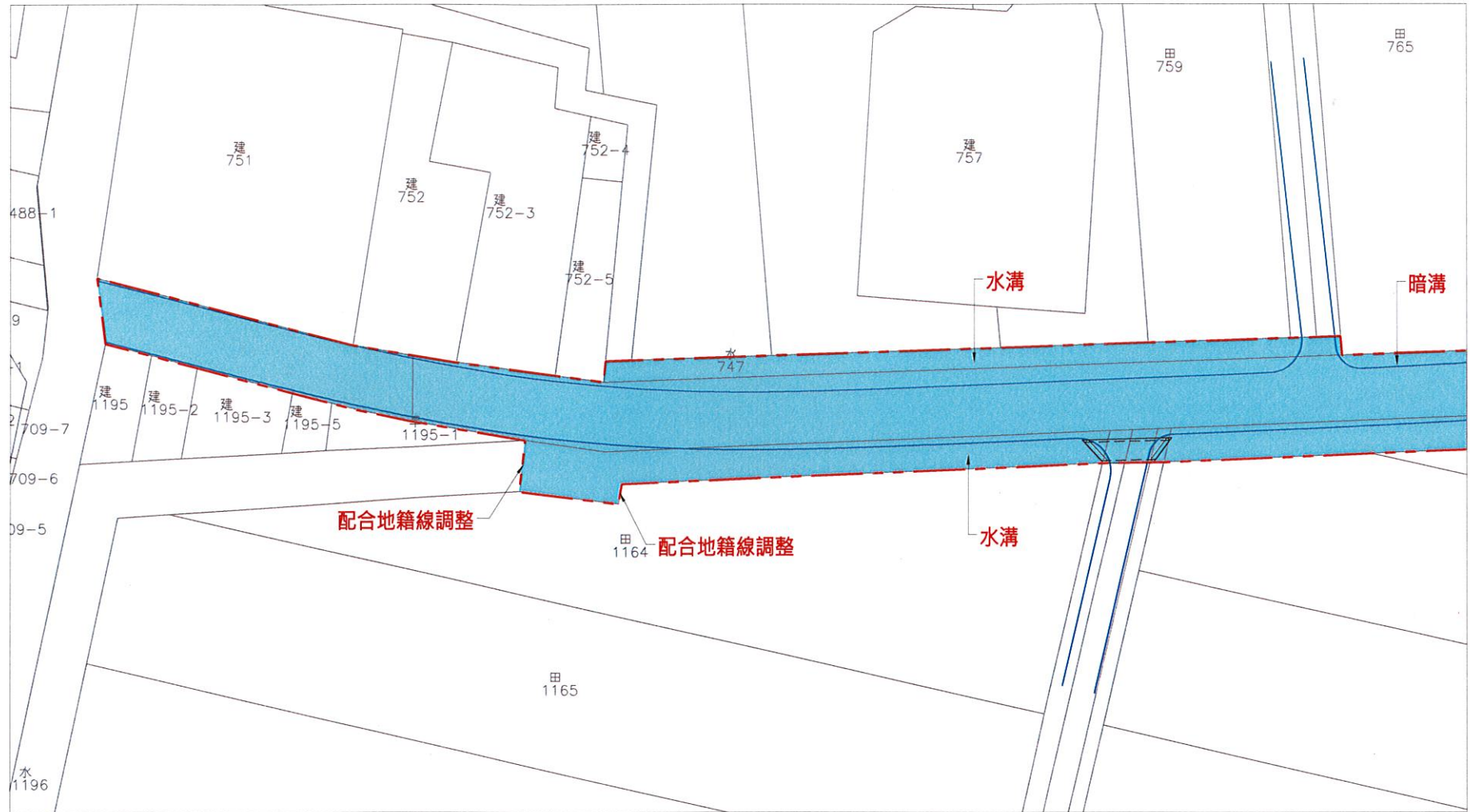
平面總圖
S=1:8000(A3)

土地座落：宜蘭縣壯圍鄉新福段、中興段等共57筆

圖例：

- 現工程用地範圍
- 道路範圍
- 公有土地
- 申請徵收土地
- 協議價購土地

宜18線拓寬改善工程 平面設計套繪圖(1/16)

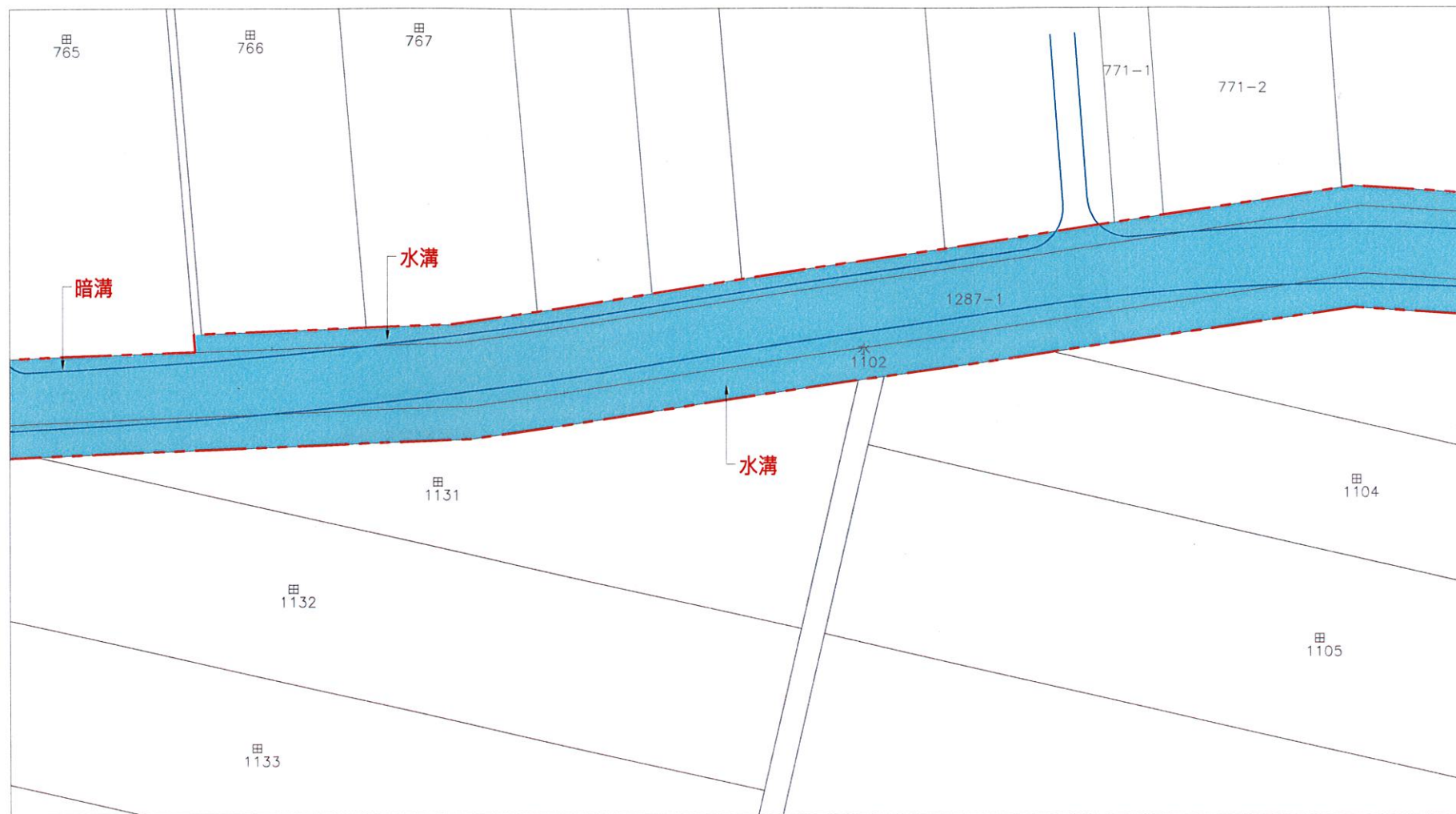


土地座落：宜蘭縣壯圍鄉新福段、中興段等共57筆

平面圖一
S=1:500(A3)


- 圖例：
- 現工程用地範圍
 - 道路範圍
 - 公有土地
 - 申請徵收土地
 - 協議價購土地

宜18線拓寬改善工程 平面設計套繪圖(2/16)

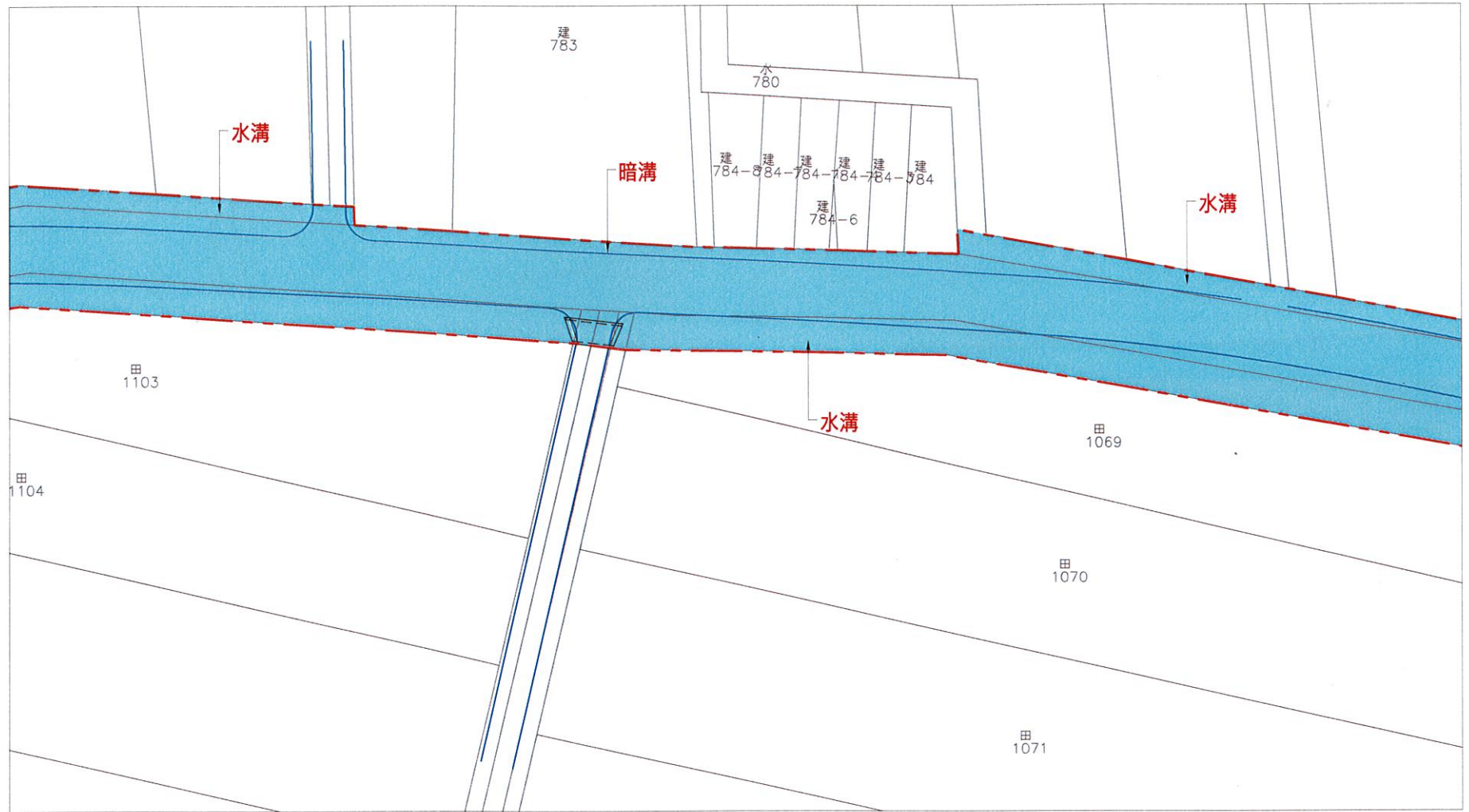


土地座落：宜蘭縣壯圍鄉新福段、中興段等共57筆

平面圖二
S=1:500(A3)



宜18線拓寬改善工程 平面設計套繪圖(3/16)



土地座落：宜蘭縣壯圍鄉新福段、中興段等共57筆

平面圖三
S=1:500(A3)

- 圖例：
- 現工程用地範圍
 - 道路範圍
 - 公有土地
 - 申請徵收土地
 - 協議價購土地

宜18線拓寬改善工程 平面設計套繪圖(4/16)



土地座落：宜蘭縣壯圍鄉新福段、中興段等共57筆

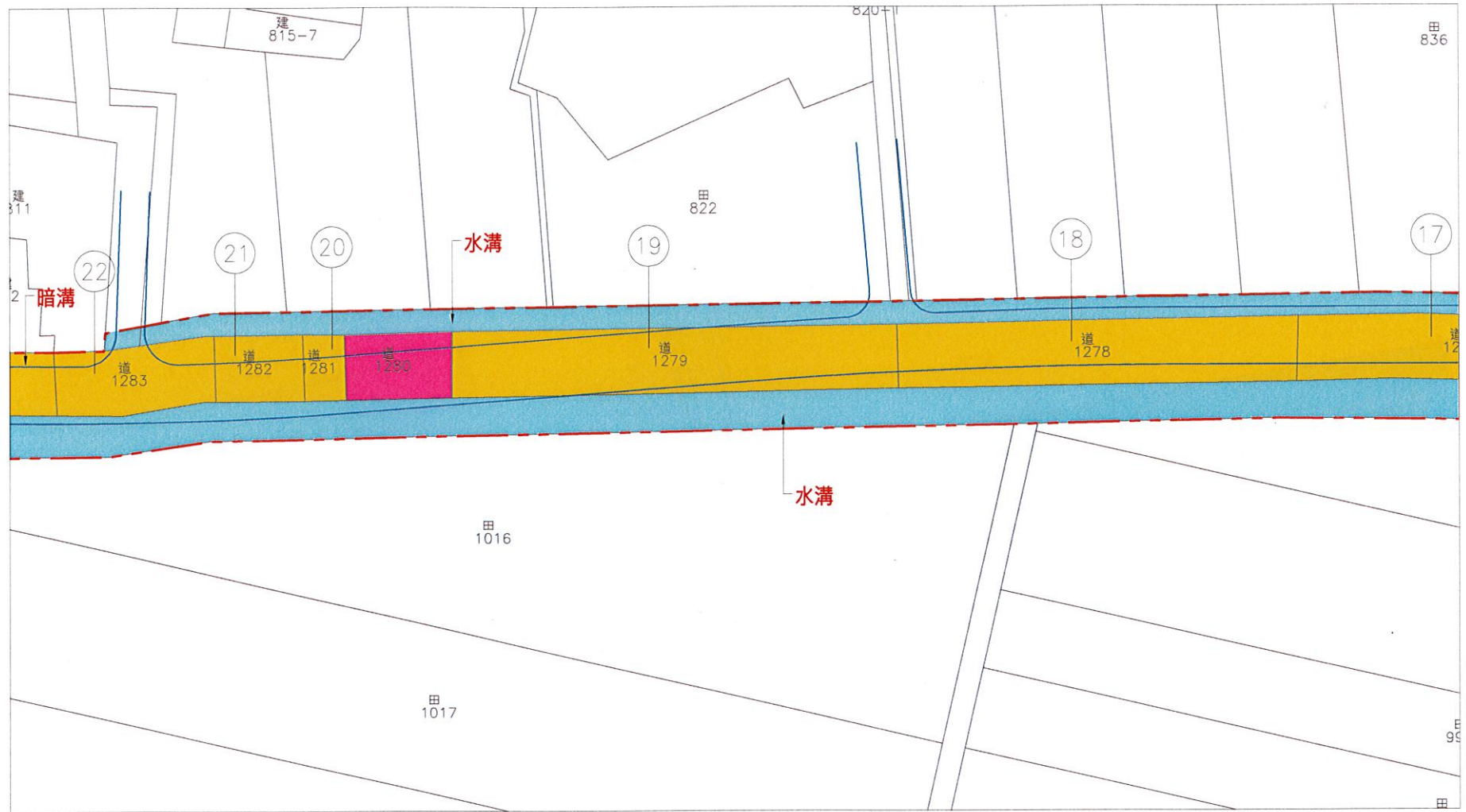
平面圖四

S=1:500(A3)

圖例：

- 現工程用地範圍
- 道路範圍
- 公有土地
- 申請徵收土地
- 協議價購土地

宜18線拓寬改善工程 平面設計套繪圖(5/16)

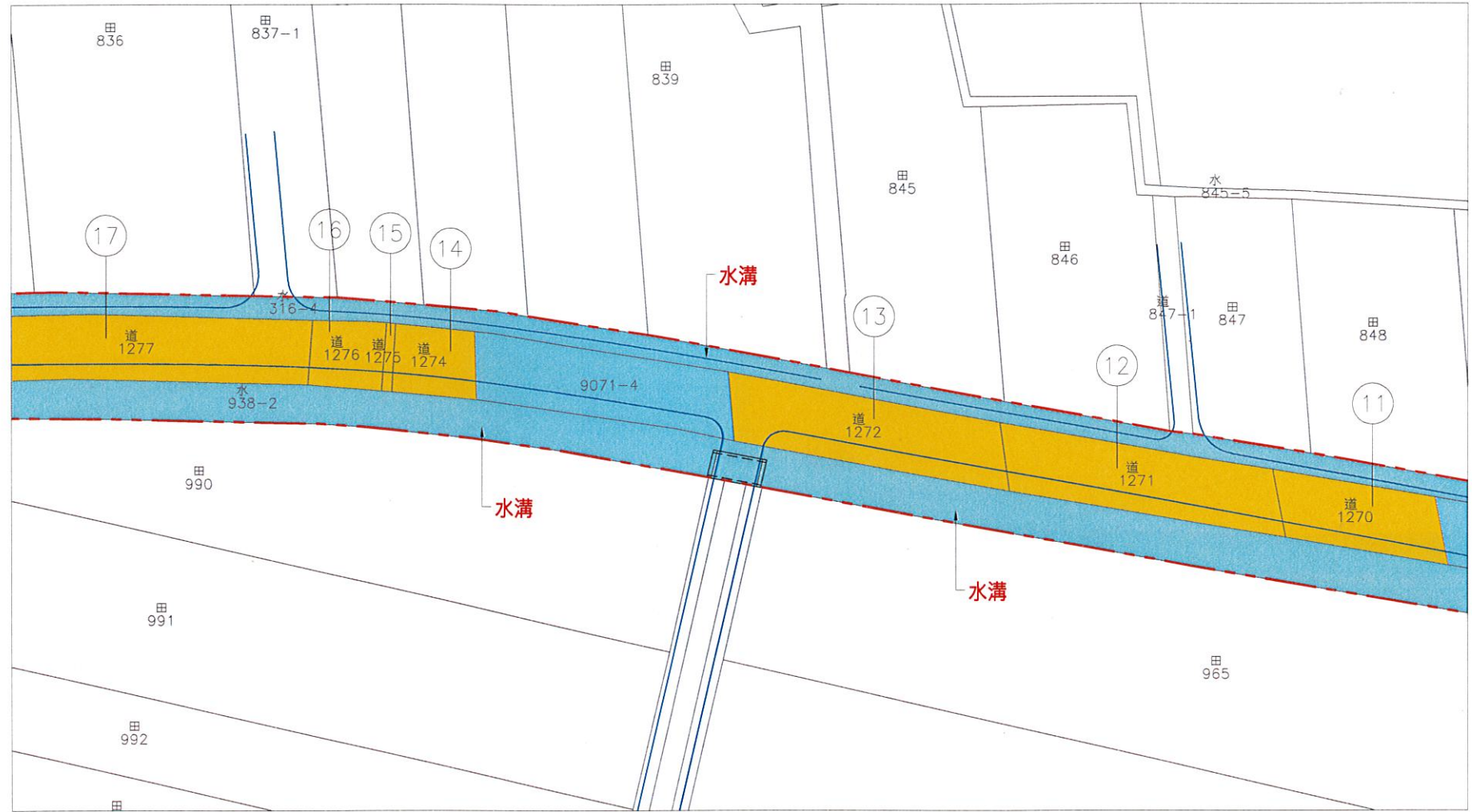


土地座落：宜蘭縣壯圍鄉新福段、中興段等共57筆

平面圖五
S=1:500(A3)

- 圖例：
- 現工程用地範圍
 - 道路範圍
 - 公有土地
 - 申請徵收土地
 - 協議價購土地

宜18線拓寬改善工程 平面設計套繪圖(6/16)



土地座落：宜蘭縣壯圍鄉新福段、中興段等共57筆

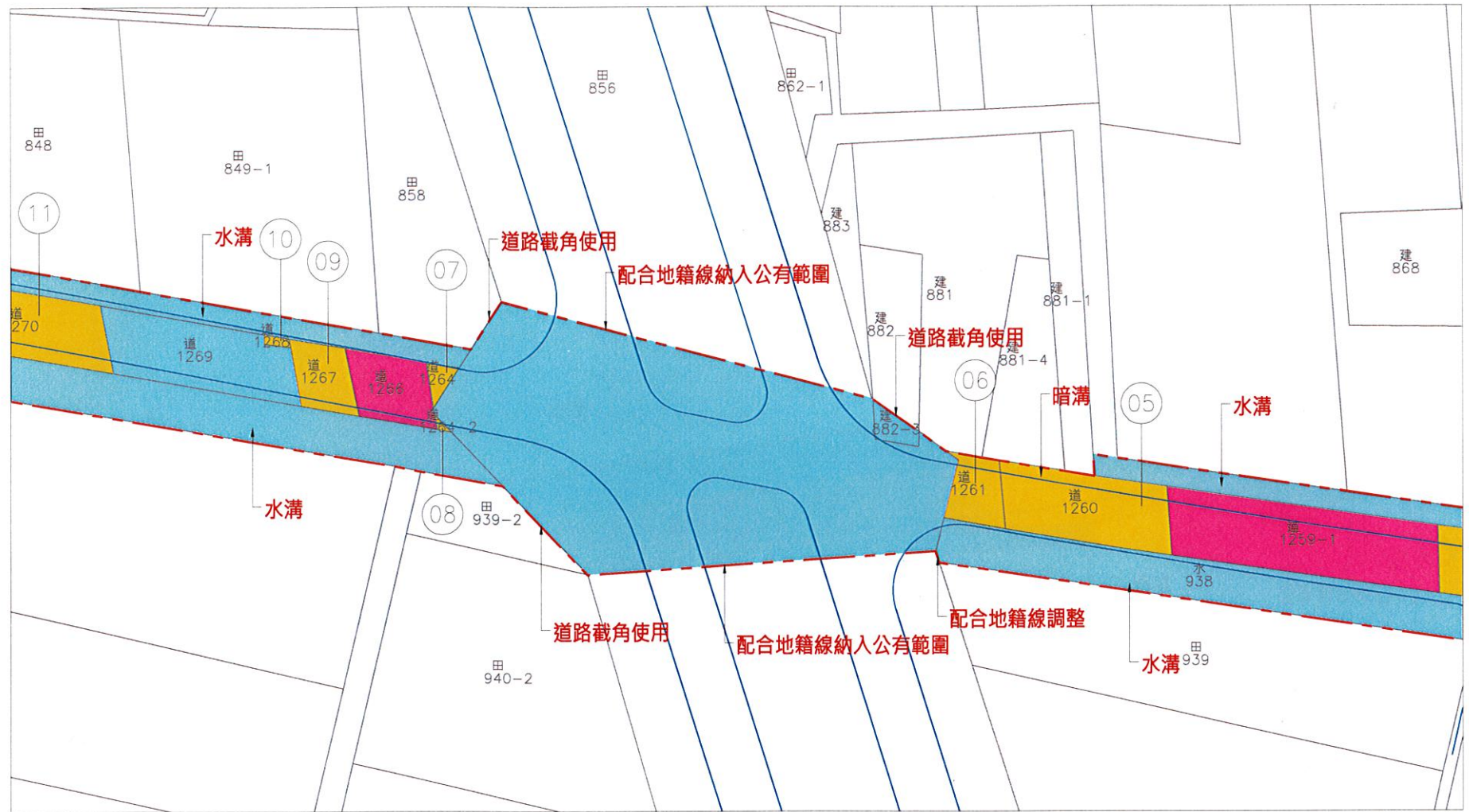
平面圖六

S=1:500(A3)

圖例：

- 現工程用地範圍
- 道路範圍
- 公有土地
- 申請徵收土地
- 協議價購土地

宜18線拓寬改善工程 平面設計套繪圖(7/16)



平面圖七

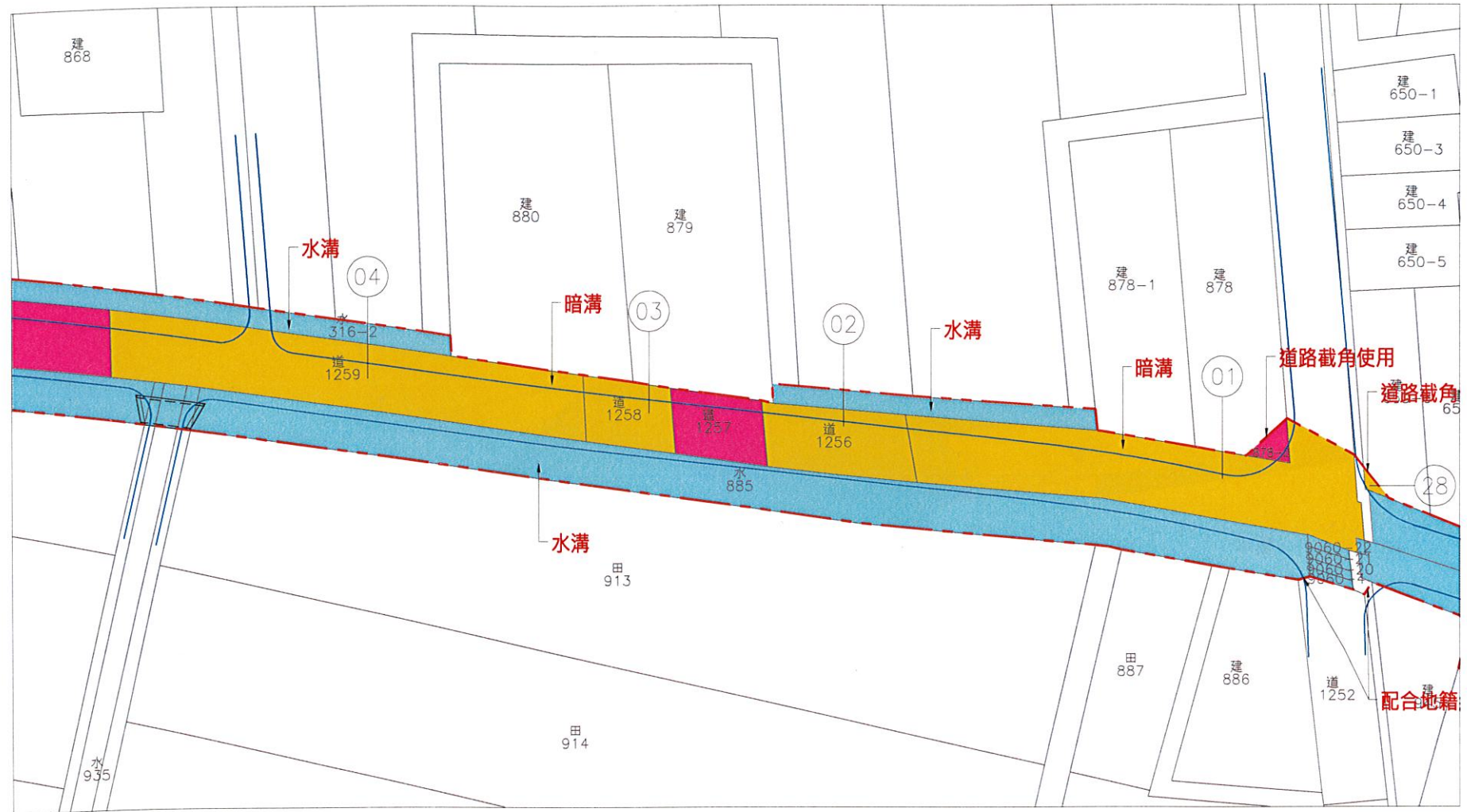
S=1:500(A3)

土地座落：宜蘭縣壯圍鄉新福段、中興段等共57筆

圖例：

- 現工程用地範圍
- 道路範圍
- 公有土地
- 申請徵收土地
- 協議價購土地

宜18線拓寬改善工程 平面設計套繪圖(8/16)



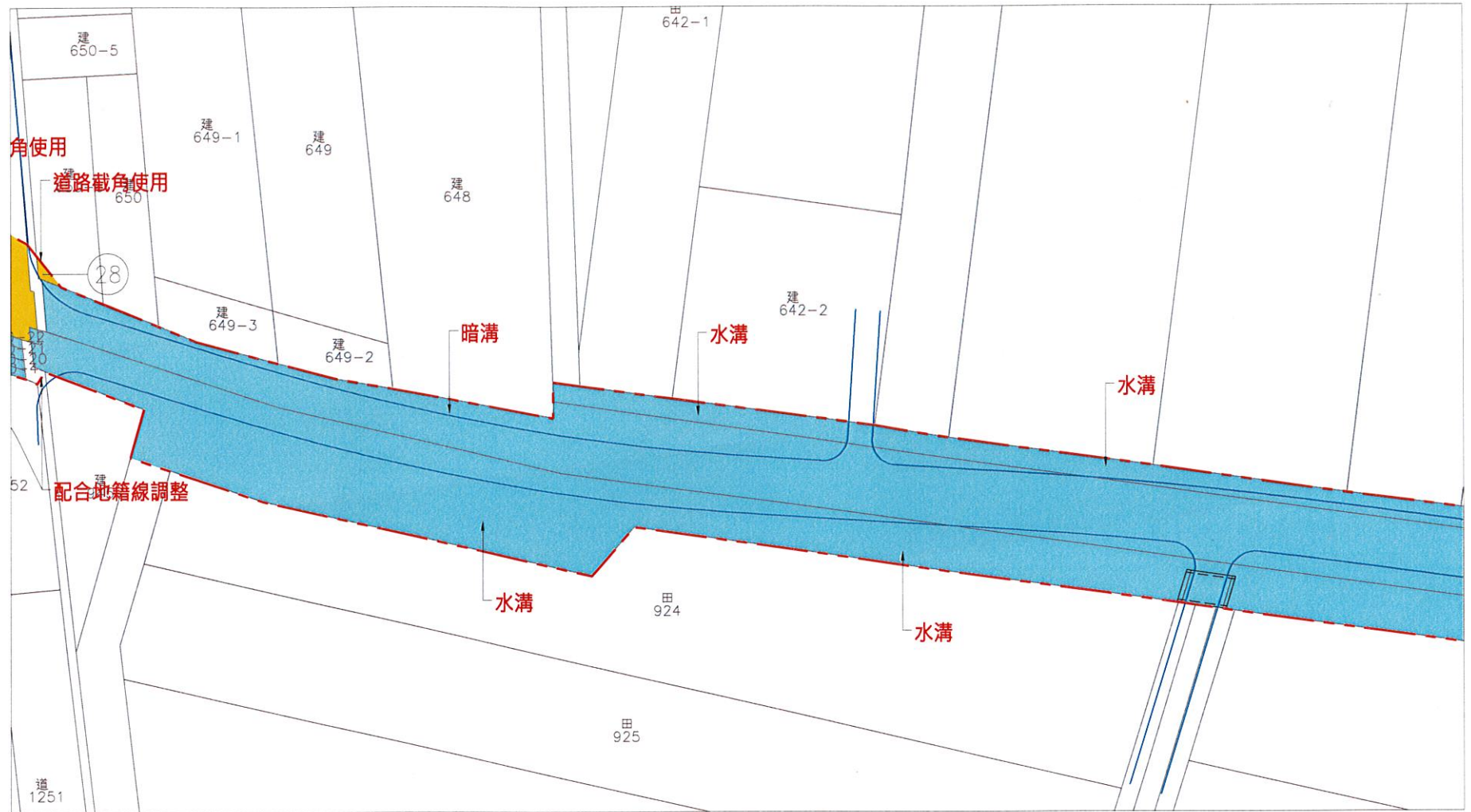
土地座落：宜蘭縣壯圍鄉新福段、中興段等共57筆

平面圖八
S=1:500(A3)

圖例：

- 現工程用地範圍
- 道路範圍
- 公有土地
- 申請徵收土地
- 協議價購土地

宜18線拓寬改善工程 平面設計套繪圖(9/16)

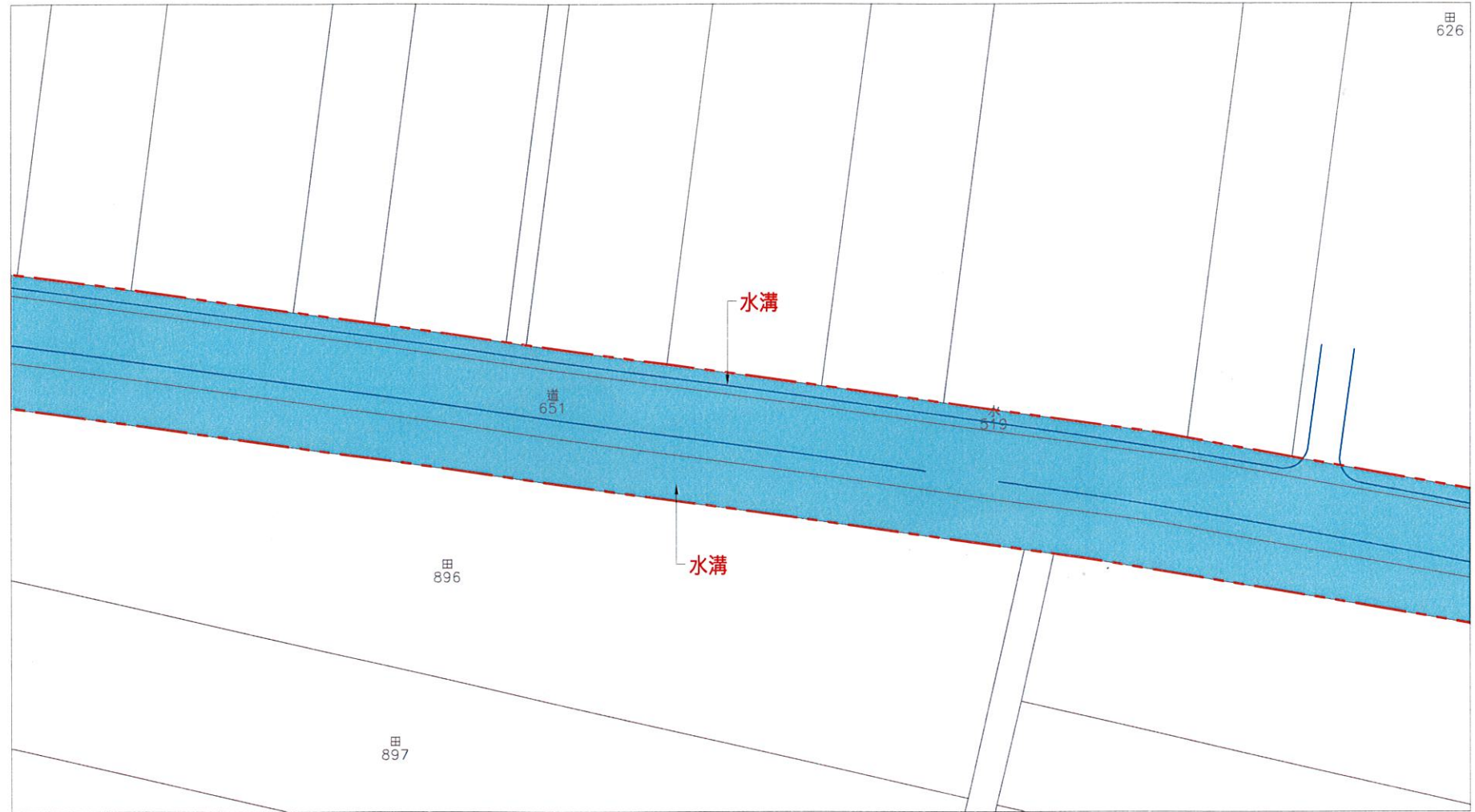


土地座落：宜蘭縣壯圍鄉新福段、中興段等共57筆

平面圖九
S=1:500(A3)

- 圖例：
- 現工程用地範圍
 - 道路範圍
 - 公有土地
 - 申請徵收土地
 - 協議價購土地

宜18線拓寬改善工程 平面設計套繪圖(10/16)

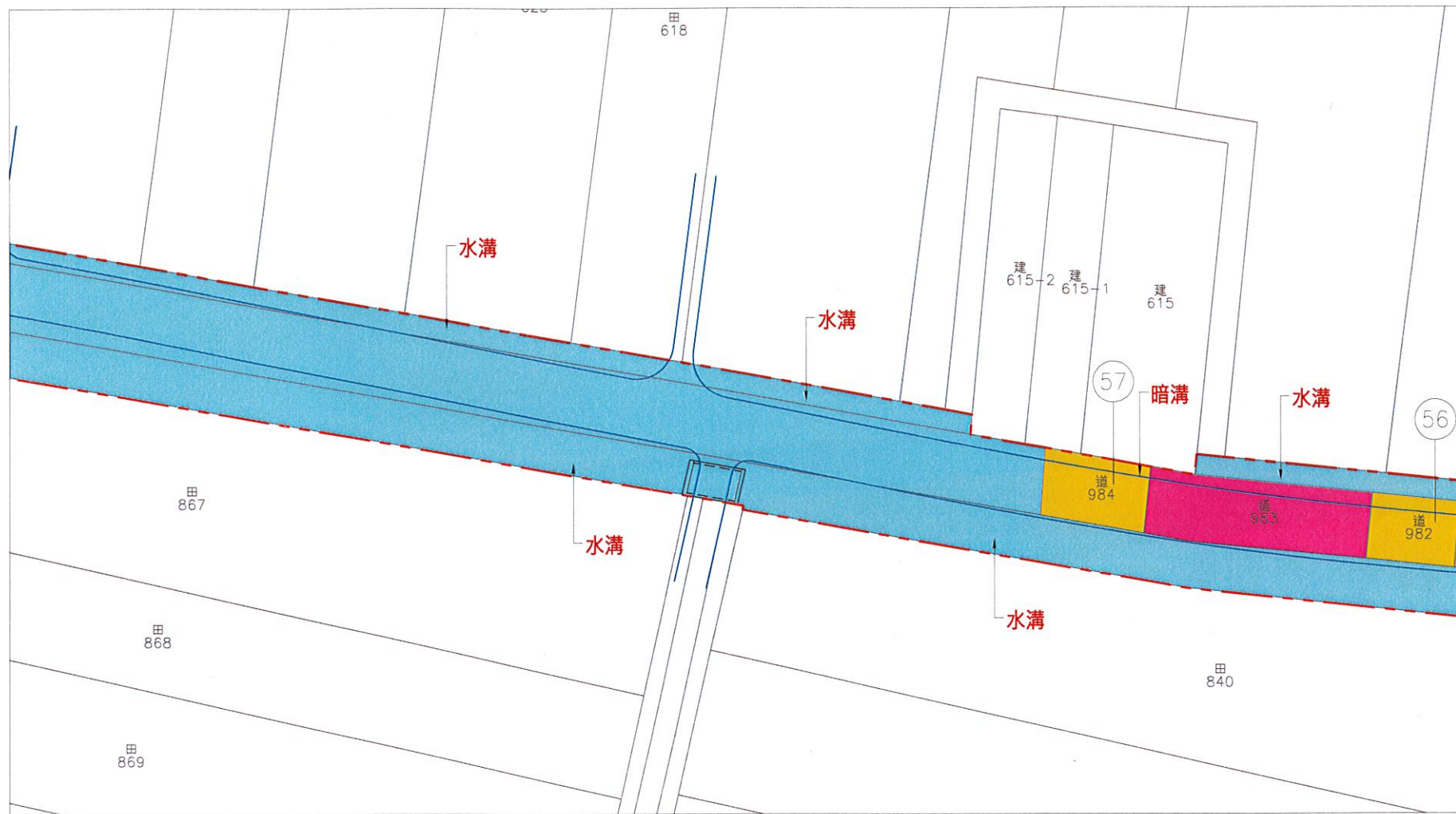


土地座落：宜蘭縣壯圍鄉新福段、中興段等共57筆

平面圖十
S=1:500(A3)

- 圖例：
- 現工程用地範圍
 - 道路範圍
 - 公有土地
 - 申請徵收土地
 - 協議價購土地

宜18線拓寬改善工程 平面設計套繪圖(11/16)



土地座落：宜蘭縣壯圍鄉新福段、中興段等共57筆

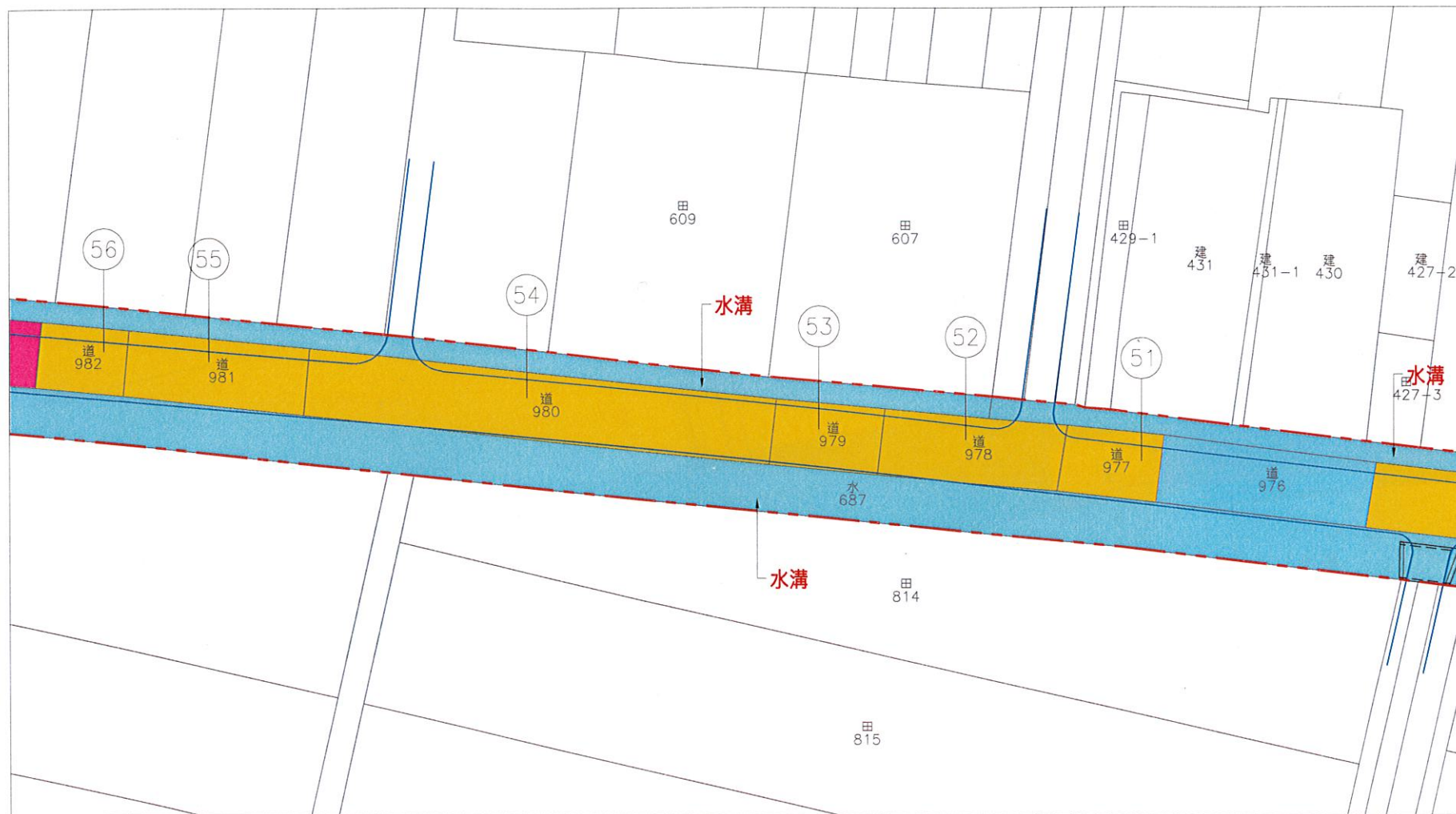
平面圖十一

S=1:500(A3)

圖例：

- 現工程用地範圍
- 道路範圍
- 公有土地
- 申請徵收土地
- 協議價購土地

宜18線拓寬改善工程 平面設計套繪圖(12/16)



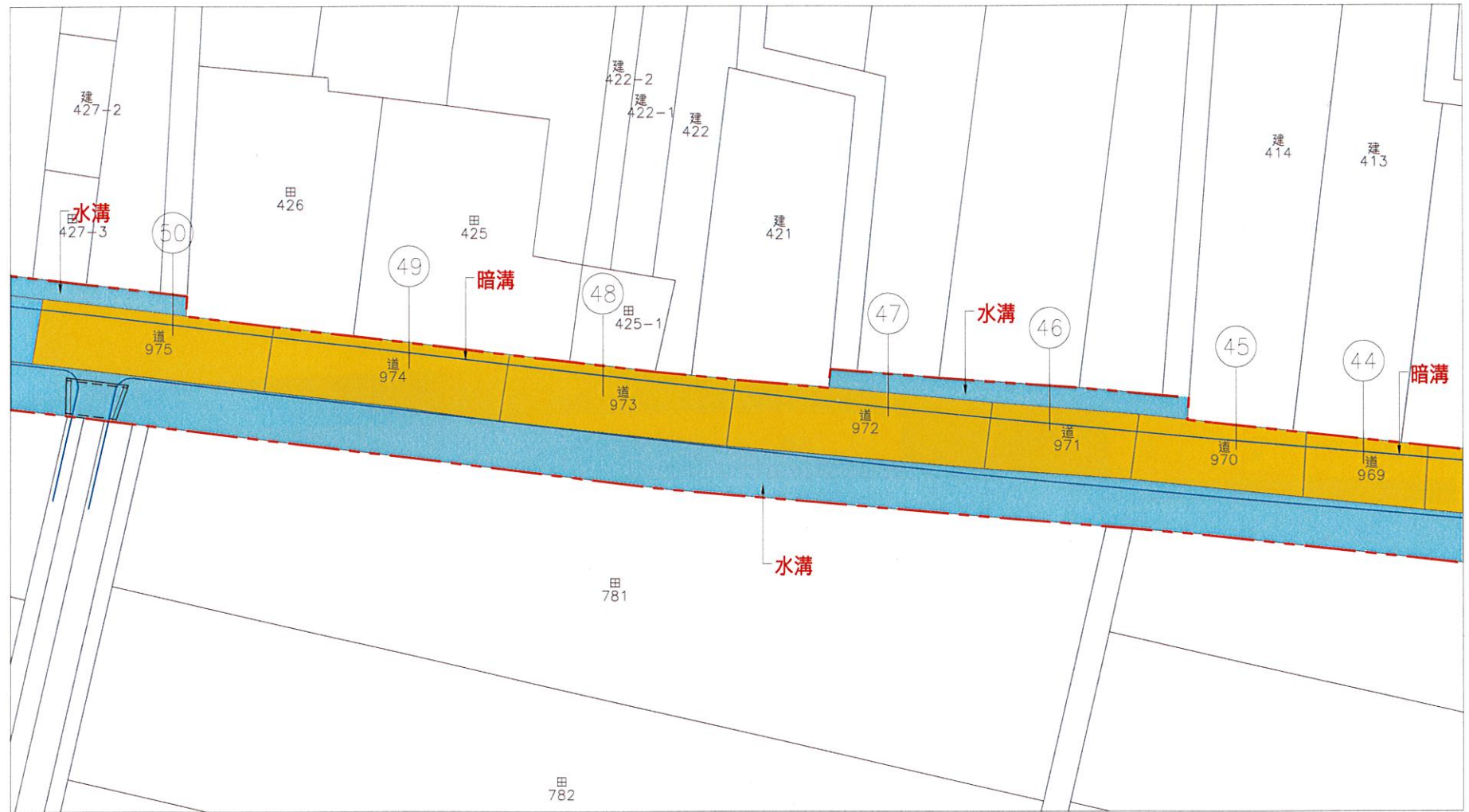
土地座落：宜蘭縣壯圍鄉新福段、中興段等共57筆

平面圖十二
S=1:500(A3)

圖例：

- 現工程用地範圍
- 道路範圍
- 公有土地
- 申請徵收土地
- 協議價購土地

宜18線拓寬改善工程 平面設計套繪圖(13/16)



土地座落：宜蘭縣壯圍鄉新福段、中興段等共57筆

平面圖十三

S=1:500(A3)

圖例：

- 現工程用地範圍
- 道路範圍
- 公有土地
- 申請徵收土地
- 協議價購土地

宜18線拓寬改善工程 平面設計套繪圖(14/16)



平面圖十四

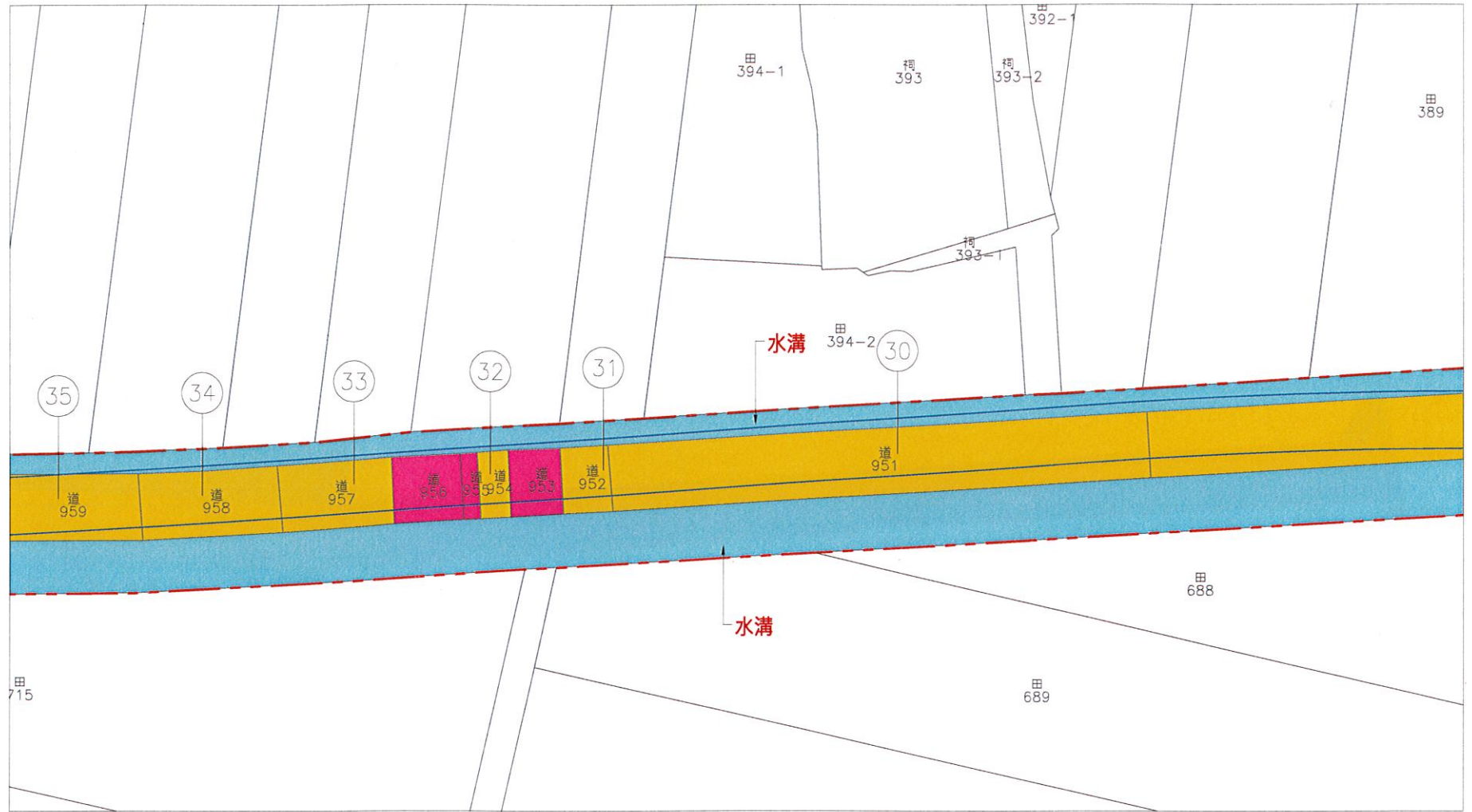
S=1:500(A3)

土地座落：宜蘭縣壯圍鄉新福段、中興段等共57筆

圖例：

- 現工程用地範圍
- 道路範圍
- 公有土地
- 申請徵收土地
- 協議價購土地

宜18線拓寬改善工程 平面設計套繪圖(15/16)



土地座落：宜蘭縣壯圍鄉新福段、中興段等共57筆

平面圖十五

S=1:500(A3)

圖例：

- 現工程用地範圍
- 道路範圍
- 公有土地
- 申請徵收土地
- 協議價購土地

宜18線拓寬改善工程 平面設計套繪圖(16/16)



土地座落：宜蘭縣壯圍鄉新福段、中興段等共57筆

平面圖十六

S=1:500(A3)

圖例：

- 現工程用地範圍
- 道路範圍
- 公有土地
- 申請徵收土地
- 協議價購土地