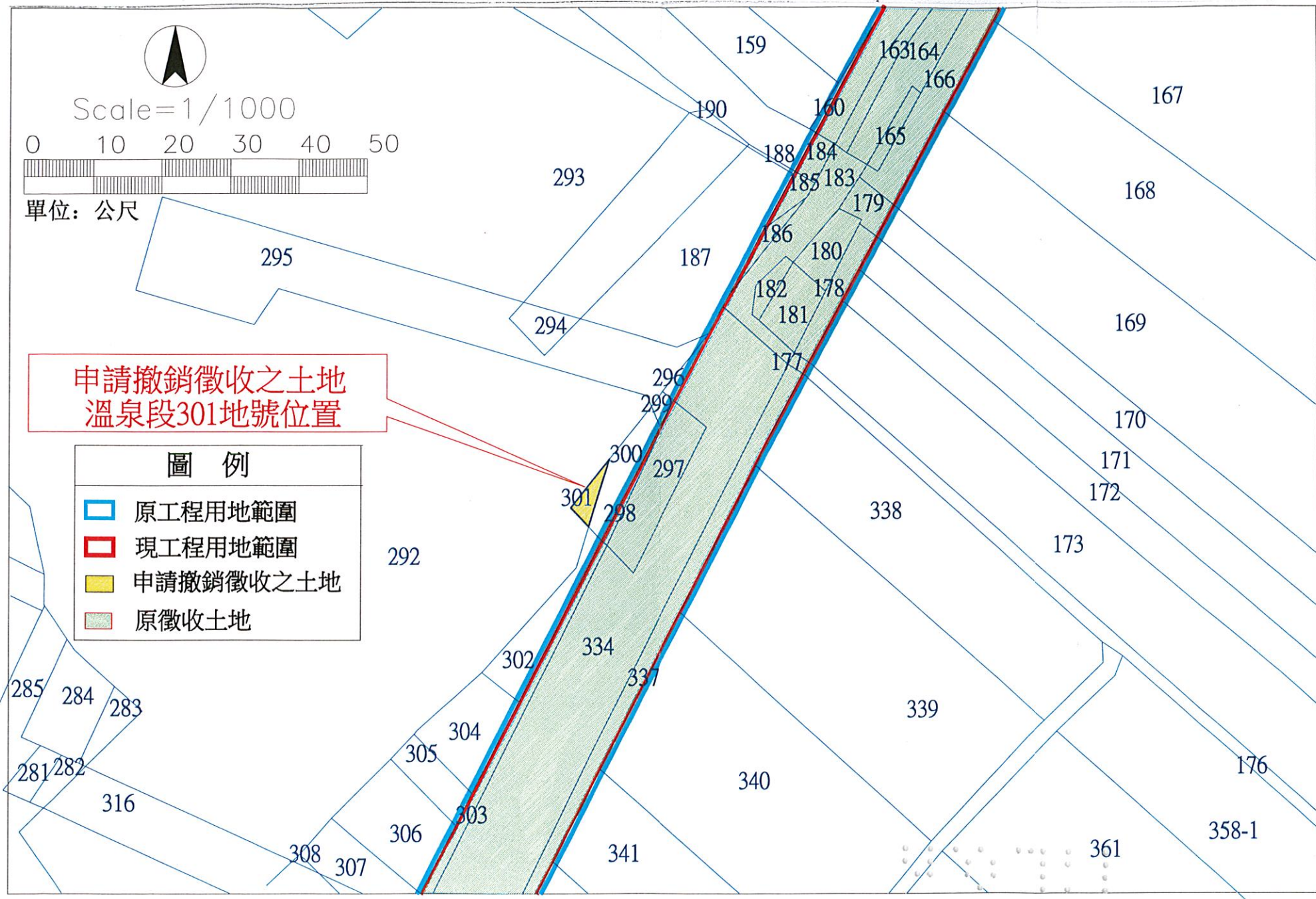


員山鄉公所辦理都市計畫二號道路工程用地徵收案 辦理溫泉段301地號土地撤銷徵收-徵收後地籍圖



Scale=1/1000
 0 10 20 30 40 50
 單位：公尺

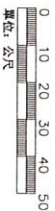
申請撤銷徵收之土地
 溫泉段301地號位置

12/21

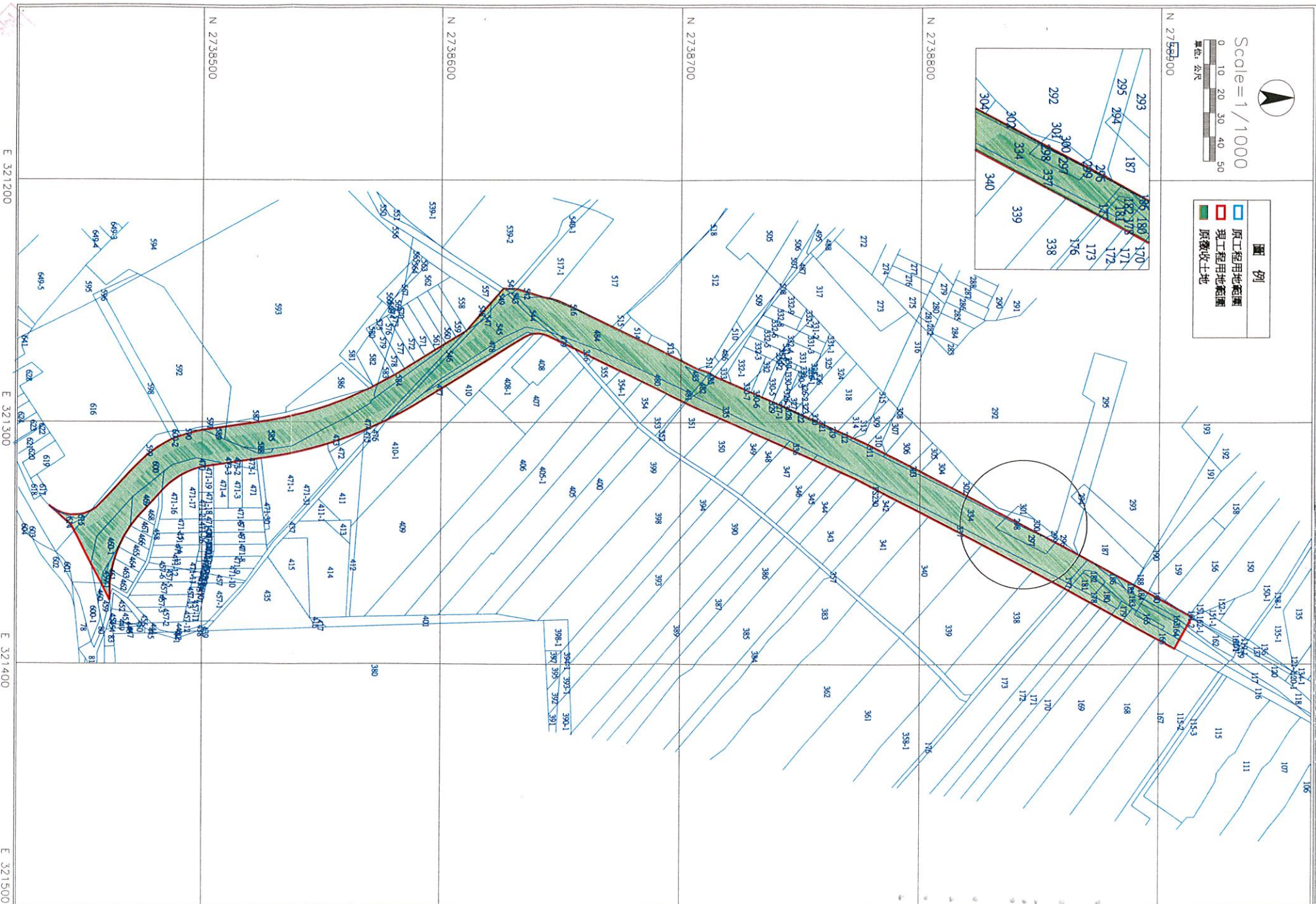
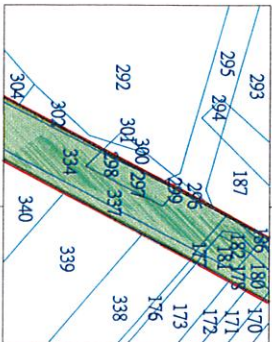
辦理溫泉段301地號 土地撤銷徵收-徵收前地籍圖



Scale = 1/1000



圖例	
	原工程用地範圍
	現工程用地範圍
	原徵收土地



E 321200

E 321300

E 321400

E 321500

N 2738500

N 2738600

N 2738700

N 2738800

N 2738900