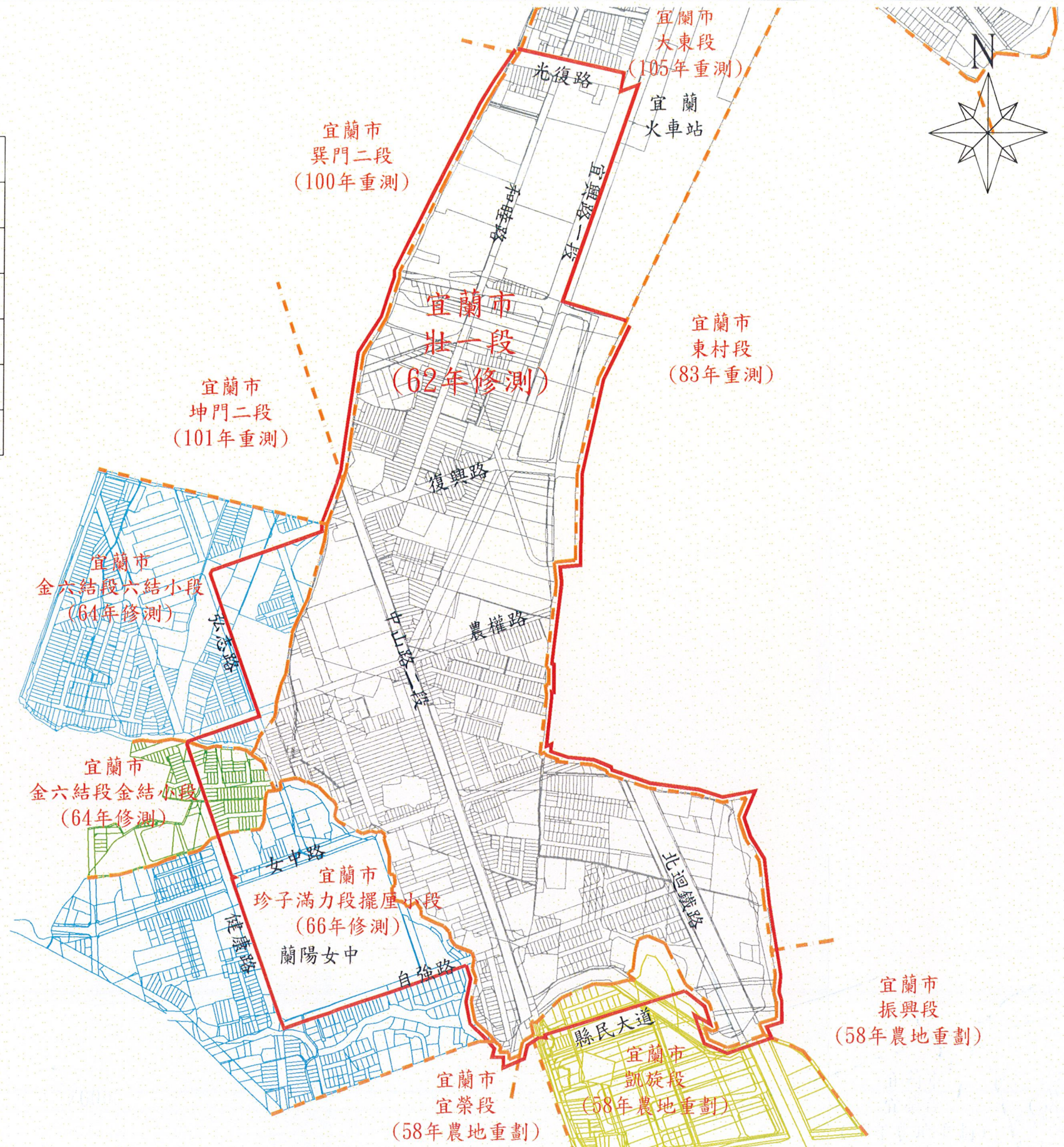


# 106年度宜蘭縣宜蘭市地籍圖重測區範圍圖

鄉鎮市	地 段	筆數(筆)	面積(公頃)
宜蘭市	壯一段	2,544	41.4
宜蘭市	金六結段六結小段	83	2.1
宜蘭市	金六結段金結小段	107	0.9
宜蘭市	珍子滿力段擺厘小段	93	5.7
宜蘭市	凱旋段	100	0.7
	小 計	2,927	50.8



**圖 例**

段 界 ————


小段界 - - - - -

範圍線 —————

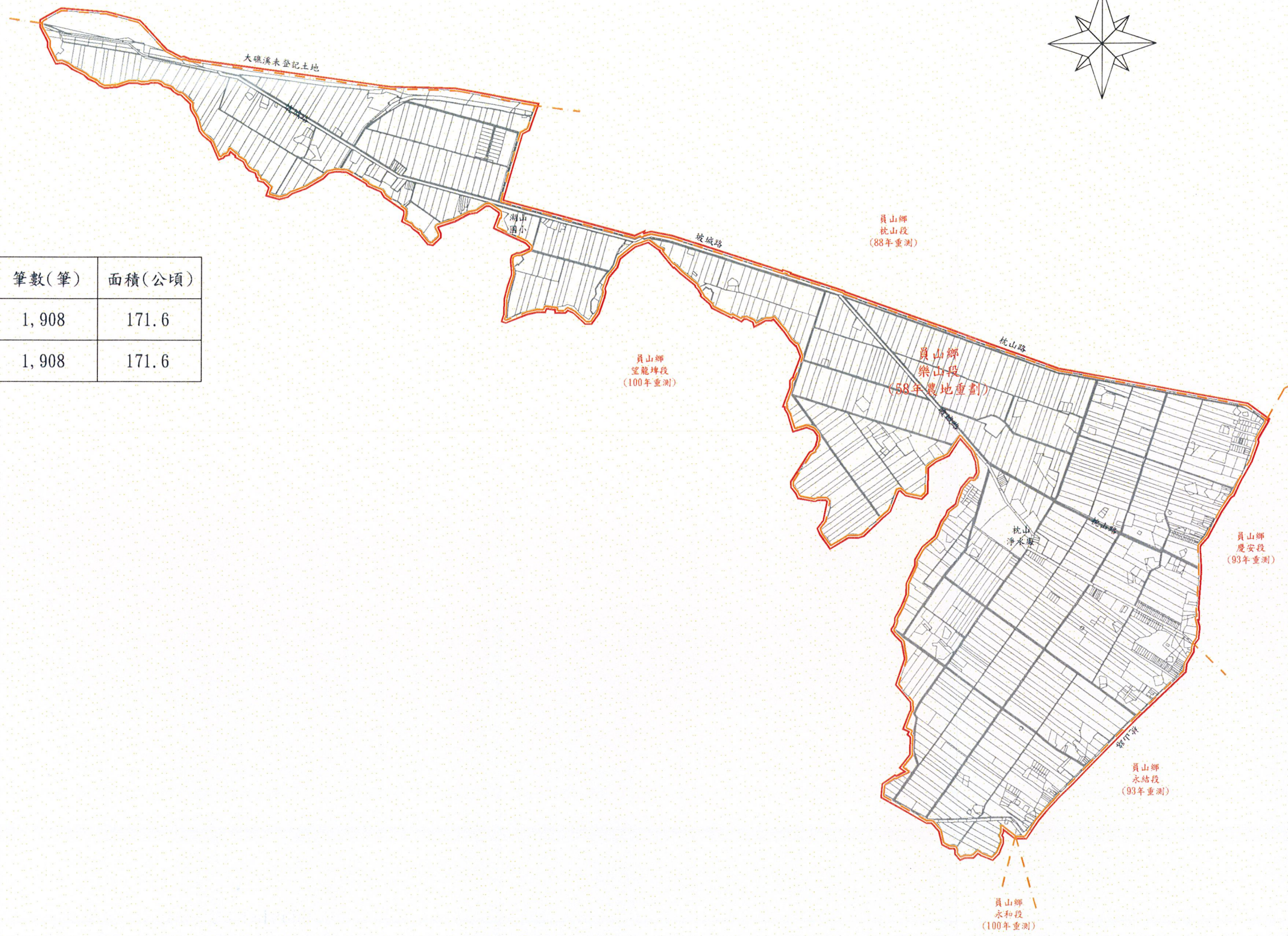
比例尺：1/6000



# 106年度宜蘭縣員山鄉地籍圖重測區範圍圖



鄉鎮市	地段	筆數(筆)	面積(公頃)
員山鄉	樂山段	1,908	171.6
	小計	1,908	171.6



**圖例**

段界 ————

小段界 ······

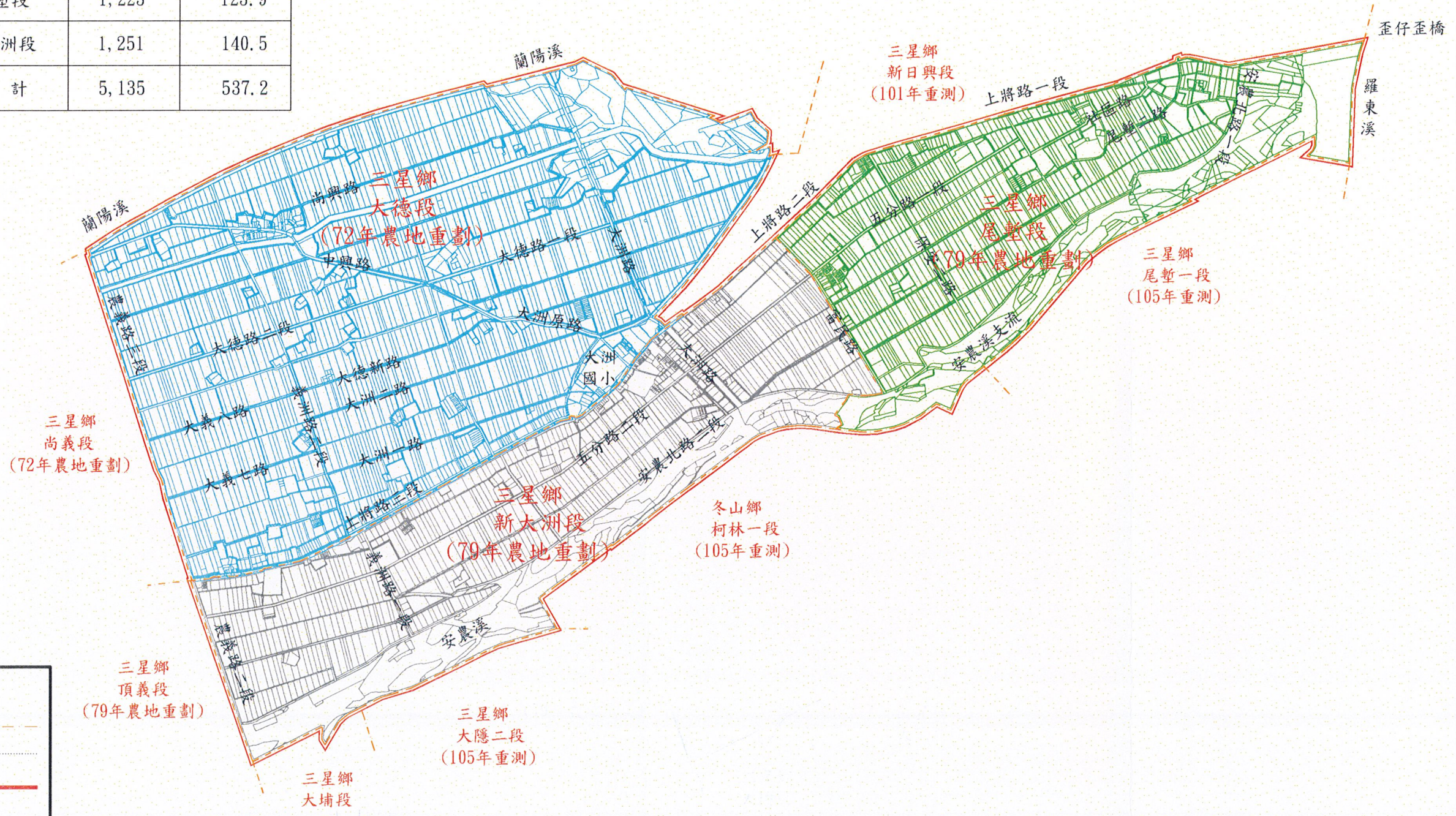
範圍線 —————

比例尺：1/12000



# 106年度宜蘭縣三星鄉地籍圖重測區範圍圖

鄉鎮市	地 段	筆數(筆)	面積(公頃)
三星鄉	大德段	2,661	272.8
三星鄉	尾塹段	1,223	123.9
三星鄉	新大洲段	1,251	140.5
	小 計	5,135	537.2



**圖 例**

段 界 ————

小段界 ······

範圍線 —————

比例尺：1/16000