宜13線鄉道(同新路)拓寬工程用地　徵收範圍圖

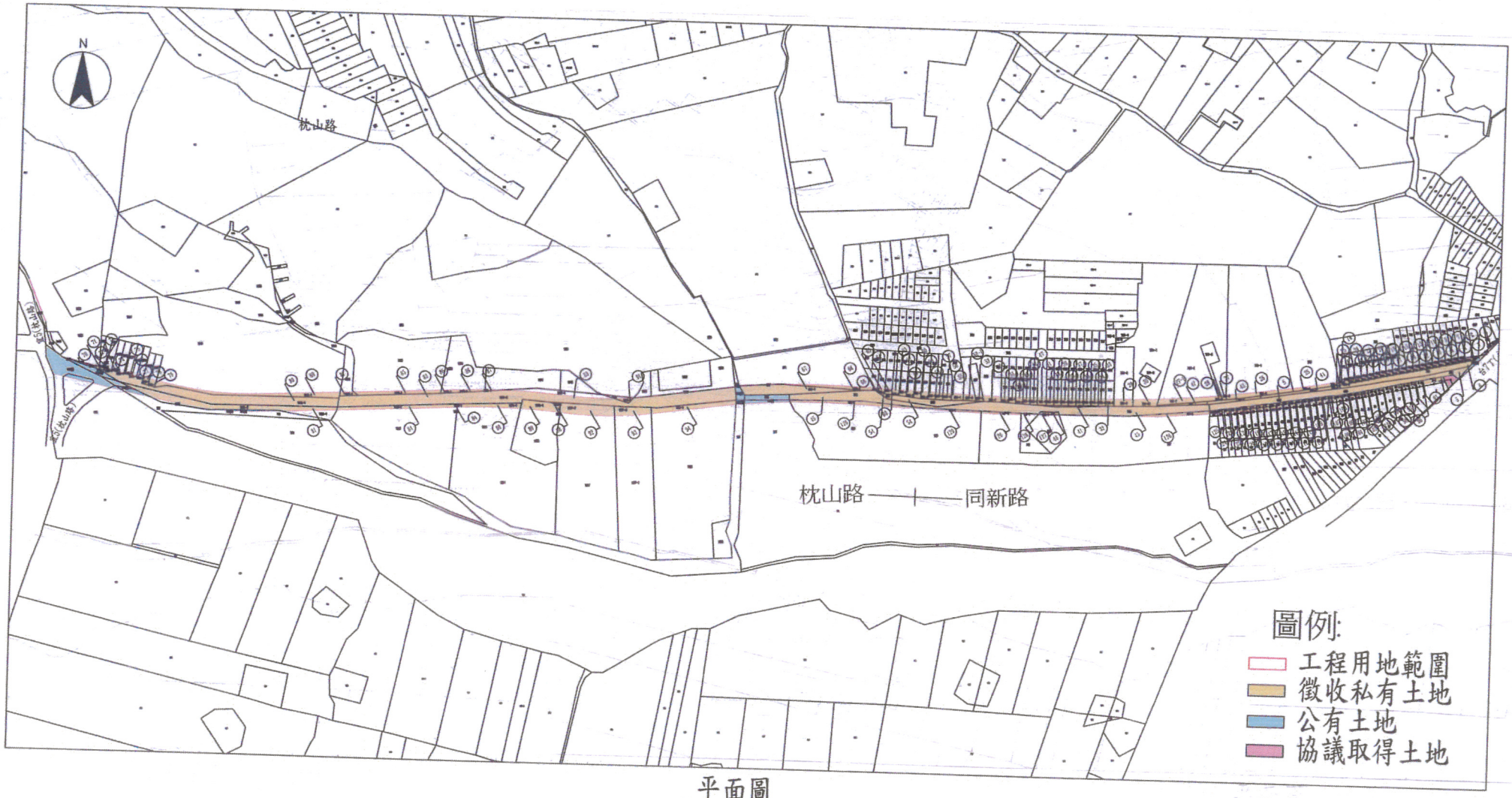

平面圖
S=1:1200

土地座落：宜蘭縣員山鄉慶安段、永結段等共129筆

宜13線鄉道(同新路)拓寬工程用地徵收範圍圖

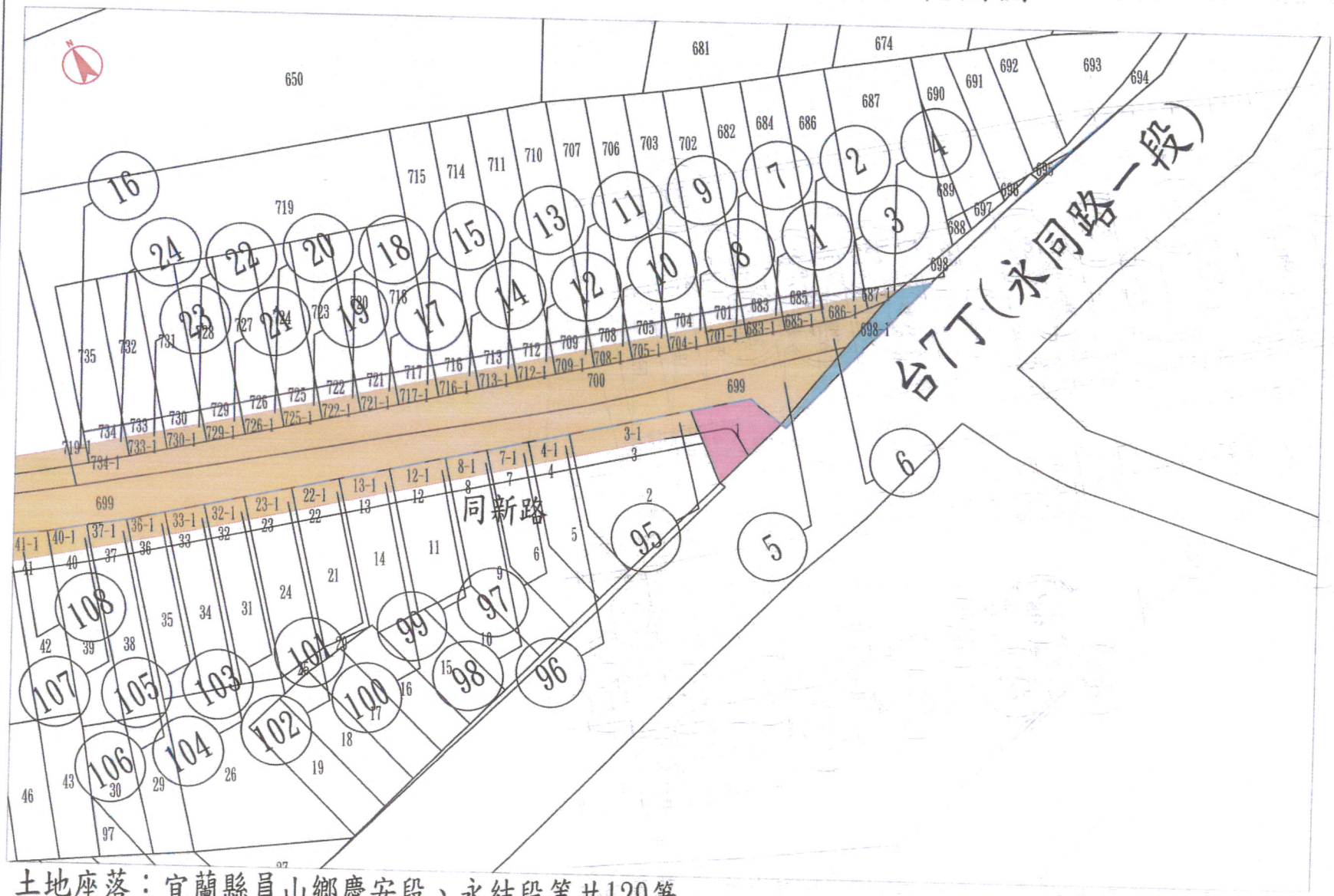



平面圖(7)

S=1:500

圖例：

- 工程用地範圍
- 徵收私有土地
- 公有土地
- 協議取得土地
- 慶安段
- 永結段

土地座落：宜蘭縣員山鄉慶安段、永結段等共129筆

宜13線鄉道(同新路)拓寬工程用地徵收範圍圖

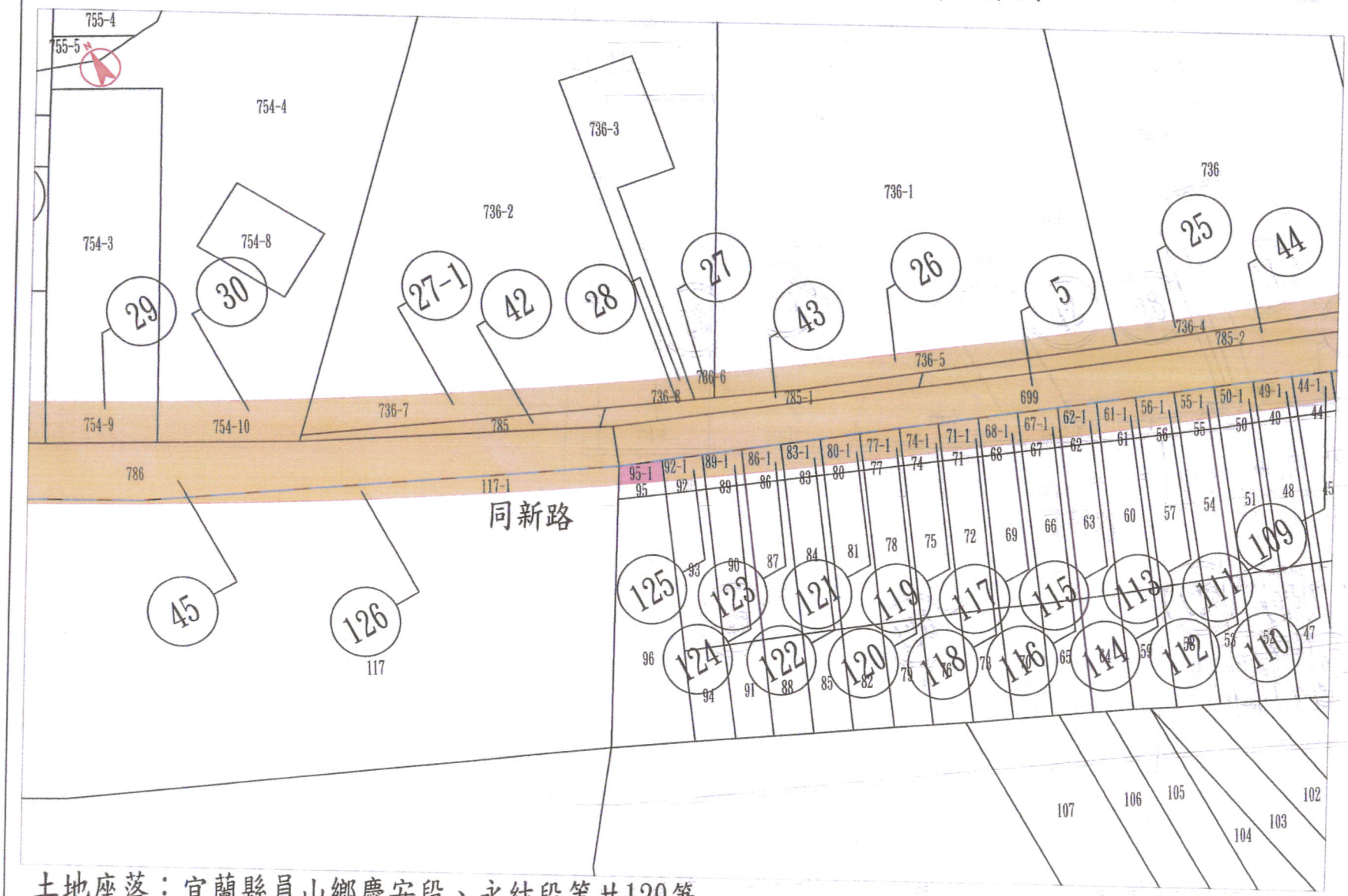

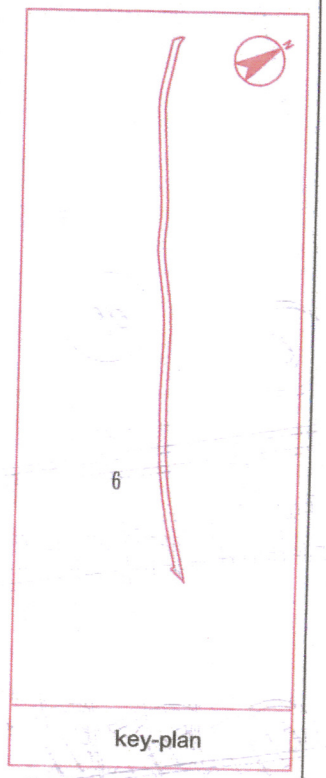

平面圖(6)
S=1:500

圖例:
- 工程用地範圍
- 徵收私有土地
- 公有土地
- 協議取得土地
- 慶安段
- 永結段

土地座落：宜蘭縣員山鄉慶安段、永結段等共129筆

宜13線鄉道(同新路)拓寬工程用地徵收範圍圖

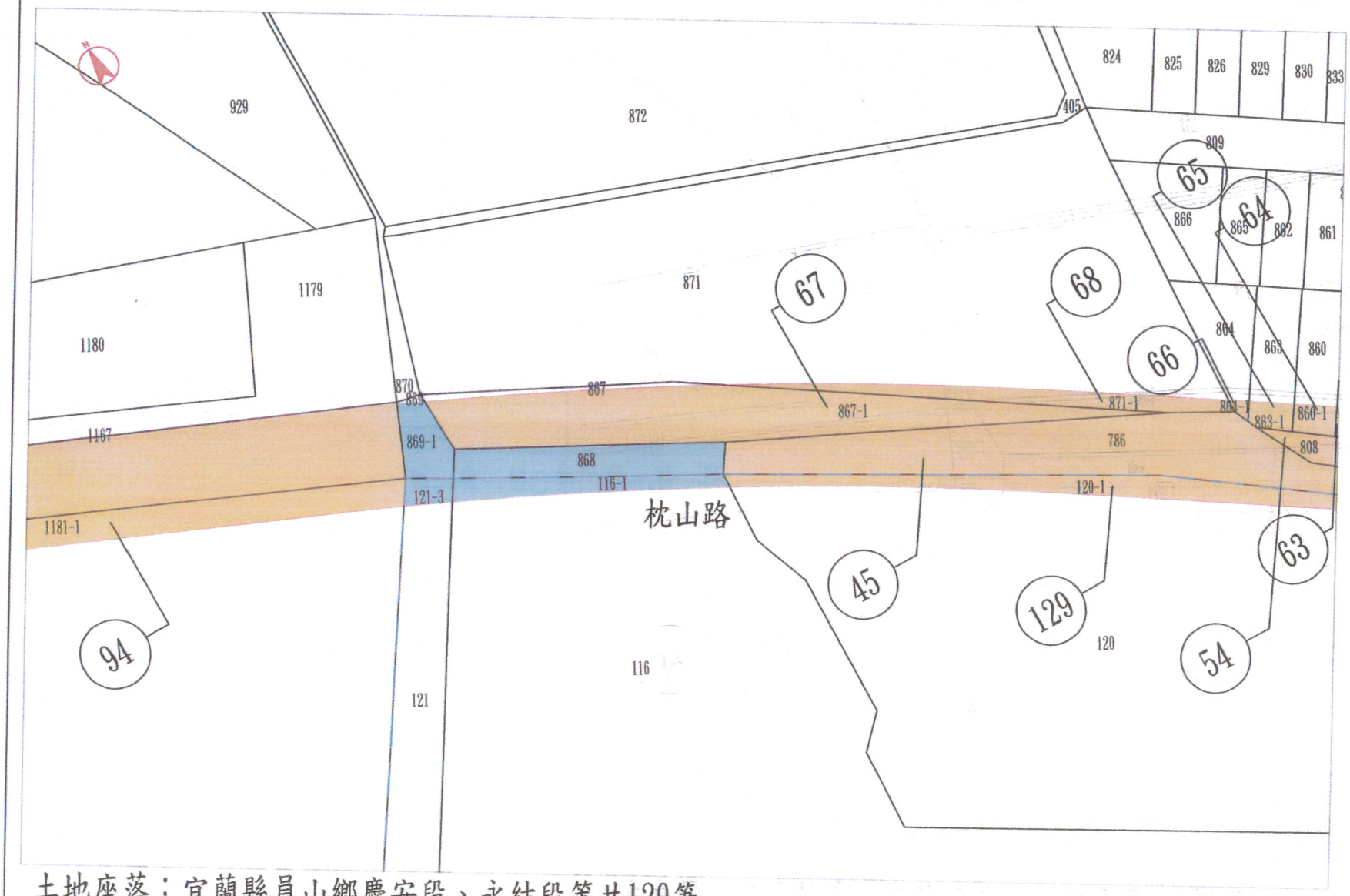

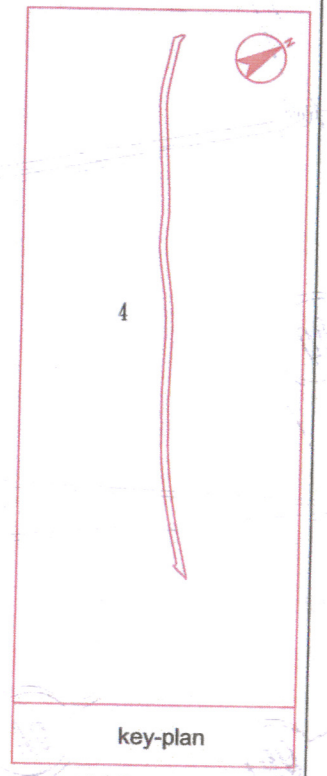

平面圖(4)
S=1:500

圖例:
- 工程用地範圍
- 徵收私有土地
- 公有土地
- 協議取得土地
- 慶安段
- 永結段

土地座落：宜蘭縣員山鄉慶安段、永結段等共129筆

宜13線鄉道(同新路)拓寬工程用地徵收範圍圖

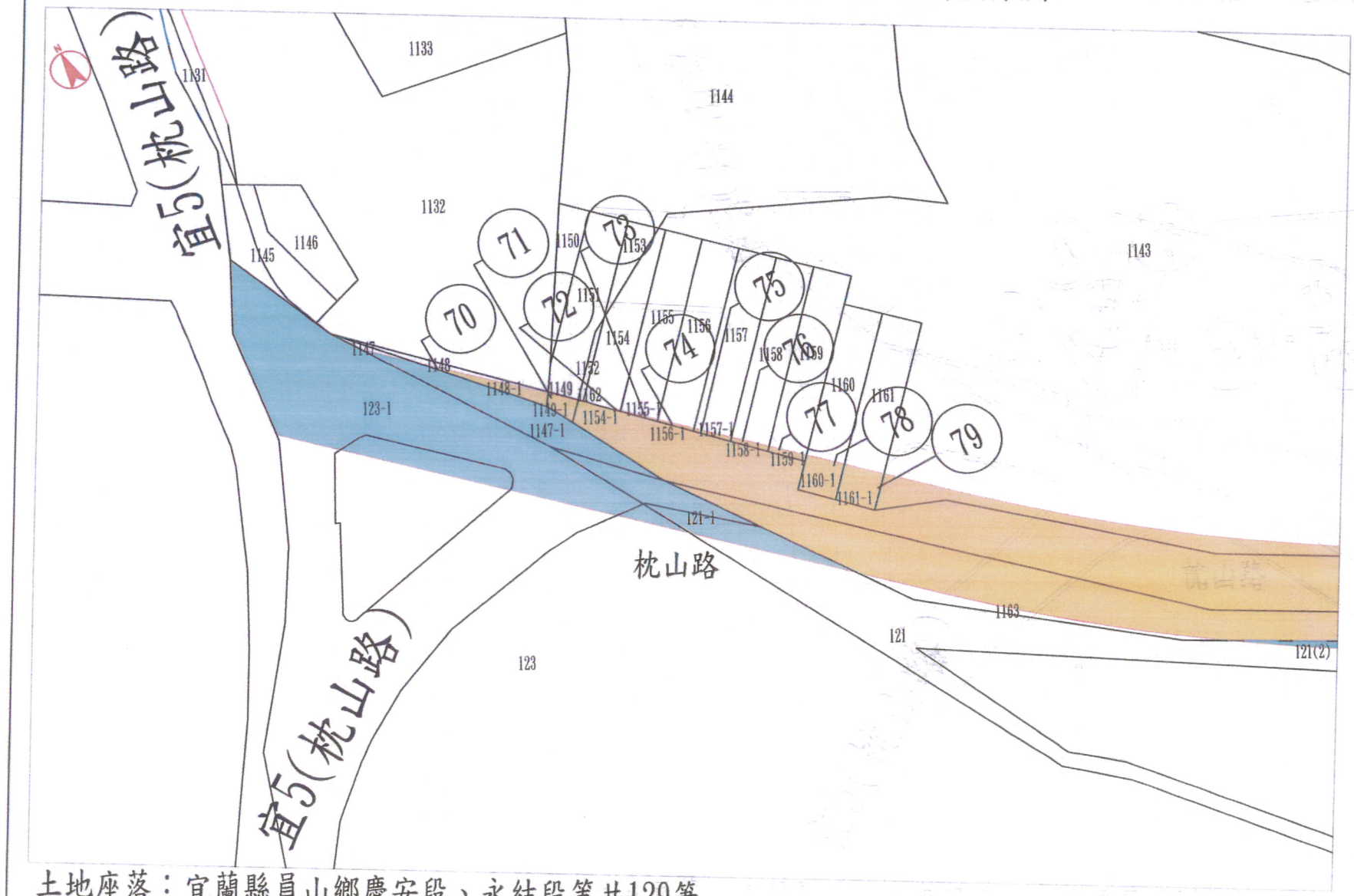



平面圖(1)
S=1:500

圖例:

- 工程用地範圍
- 徵收私有土地
- 公有土地
- 協議取得土地
- 慶安段
- 永結段

土地座落：宜蘭縣員山鄉慶安段、永結段等共129筆

宜13線鄉道(同新路)拓寬工程用地徵收範圍圖

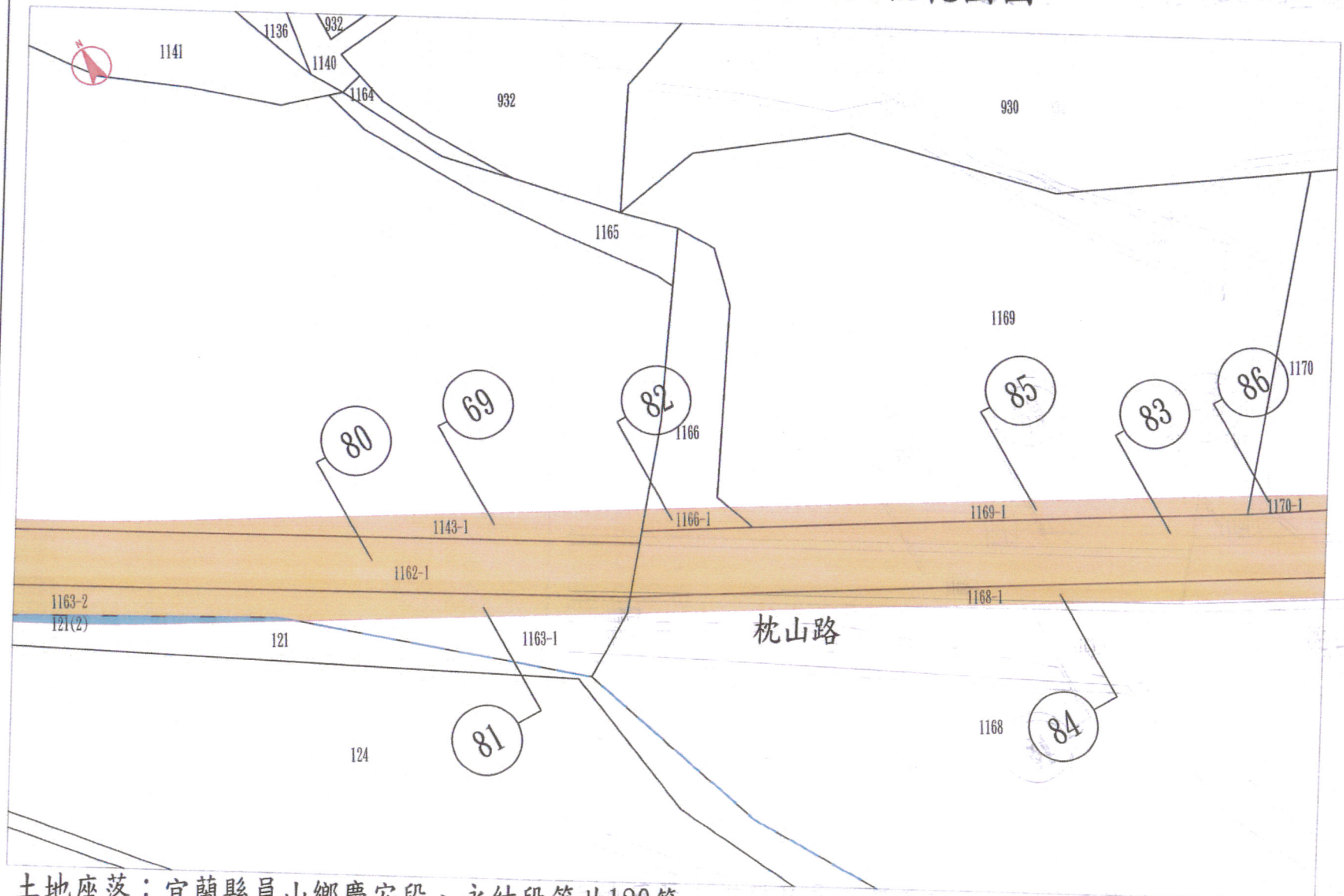



平面圖(2)
S=1:500

圖例:
- 工程用地範圍
- 徵收私有土地
- 公有土地
- 協議取得土地
- 慶安段
- 永結段

土地座落：宜蘭縣員山鄉慶安段、永結段等共129筆

宜13線鄉道(同新路)拓寬工程用地徵收範圍圖

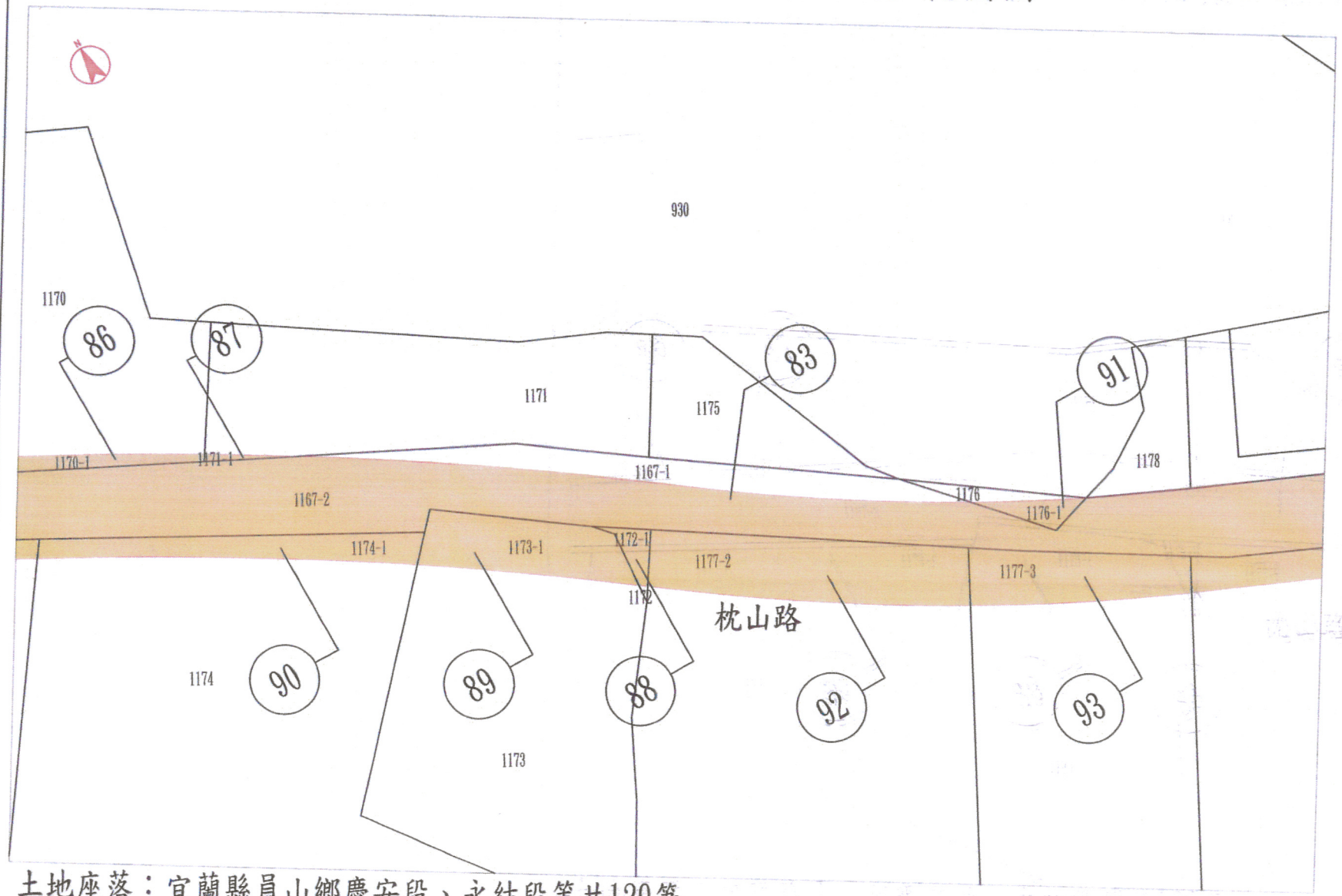



平面圖(3)
S=1:500

圖例：
- 工程用地範圍
- 徵收私有土地
- 公有土地
- 協議取得土地
- 慶安段
- 永結段

土地座落：宜蘭縣員山鄉慶安段、永結段等共129筆

宜13線鄉道(同新路)拓寬工程用地徵收範圍圖

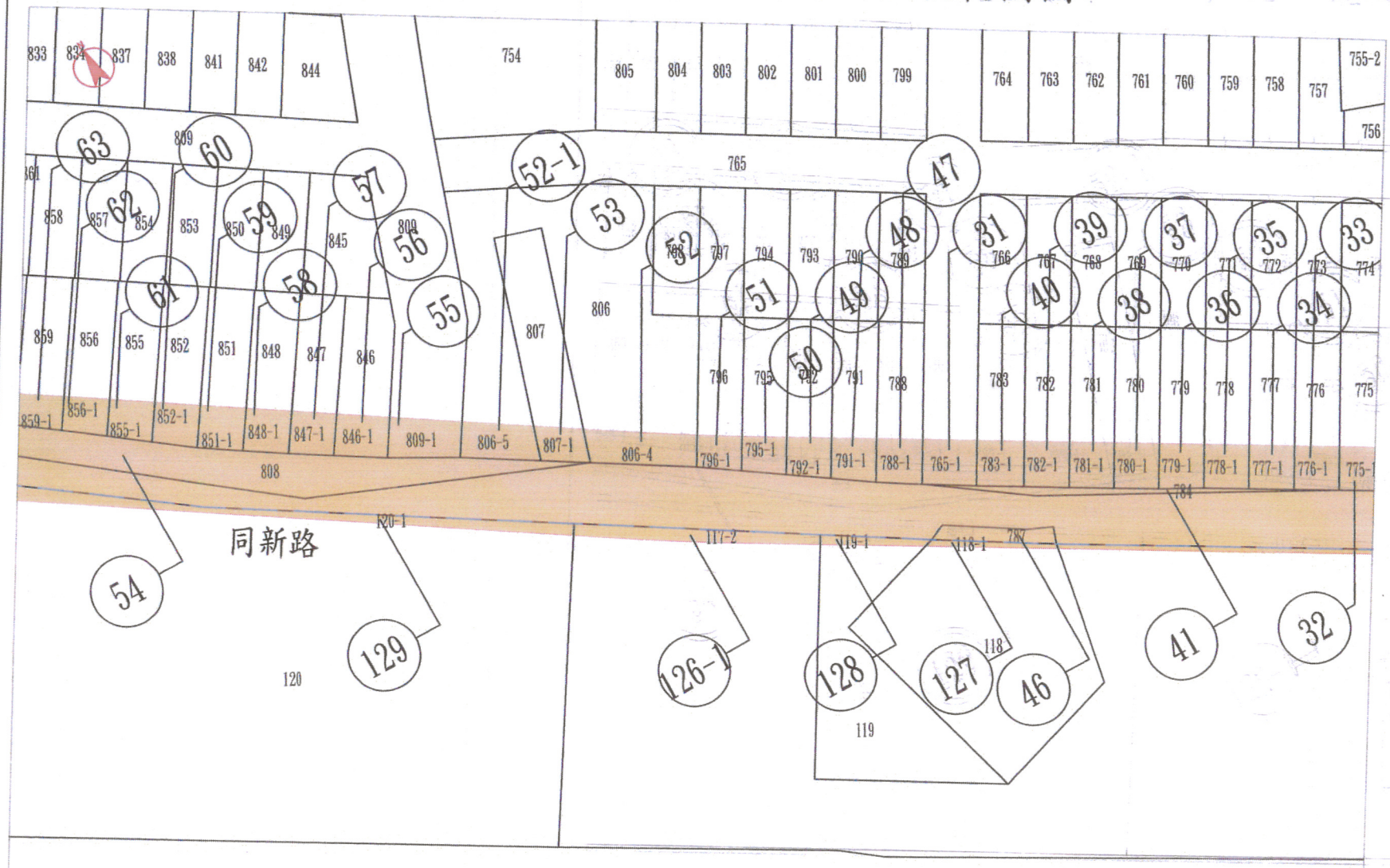

平面圖(5)
S=1:500

圖例：
- 工程用地範圍
- 徵收私有土地
- 公有土地
- 協議取得土地
- 慶安段
- 永結段

土地座落：宜蘭縣員山鄉慶安段、永結段等共129筆