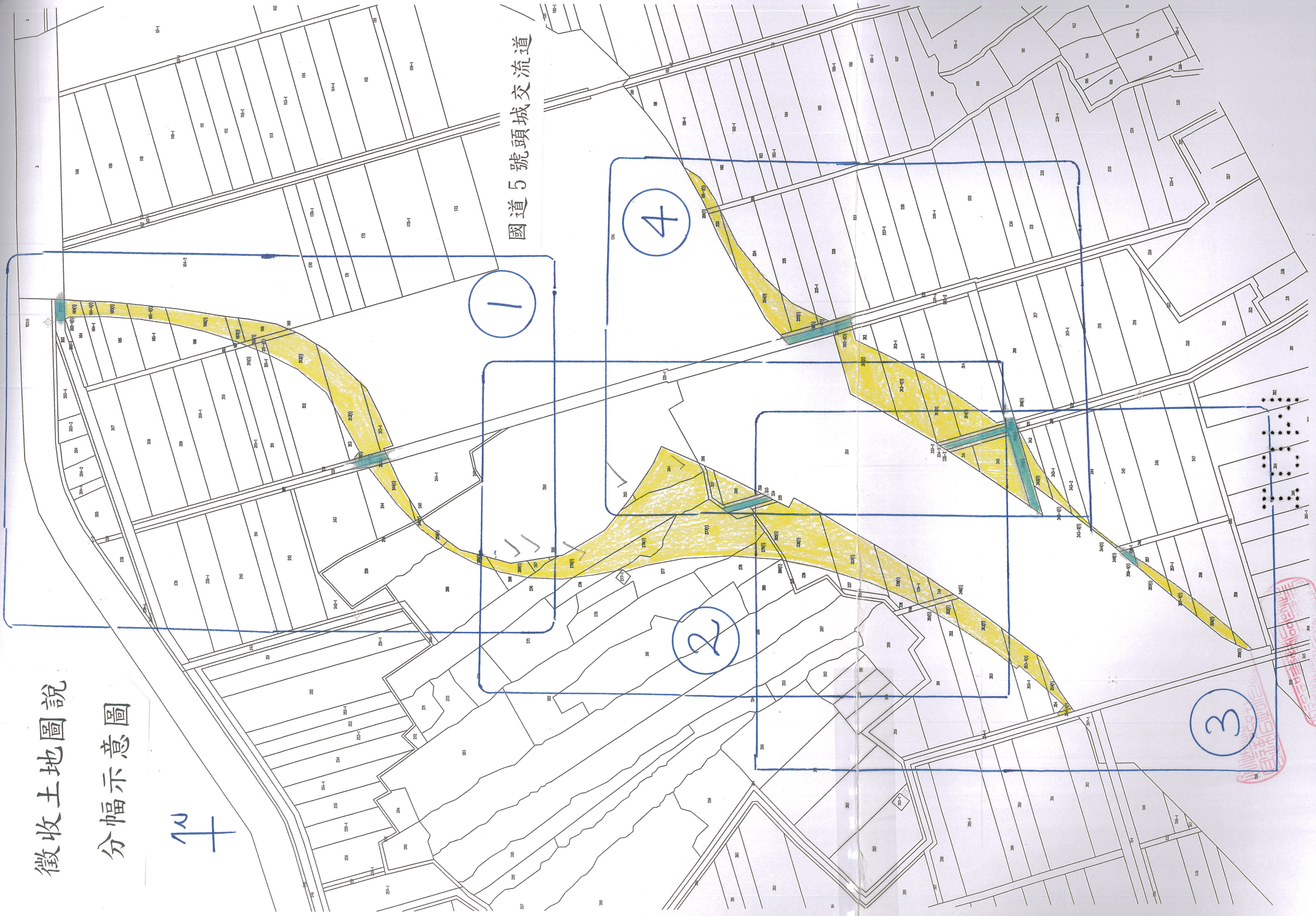


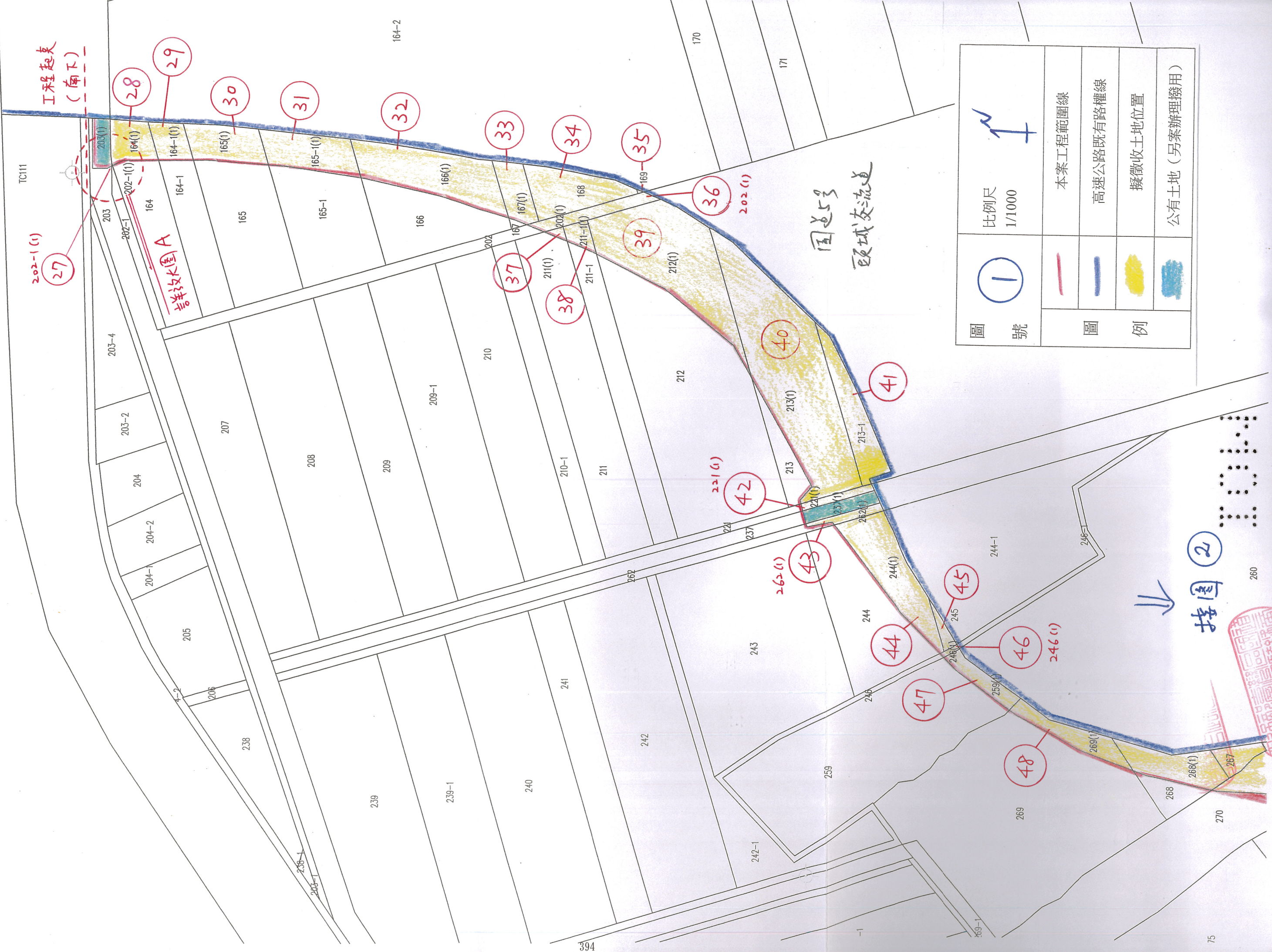
徵收土地圖說

分幅示意圖



國道5號頭城交流道



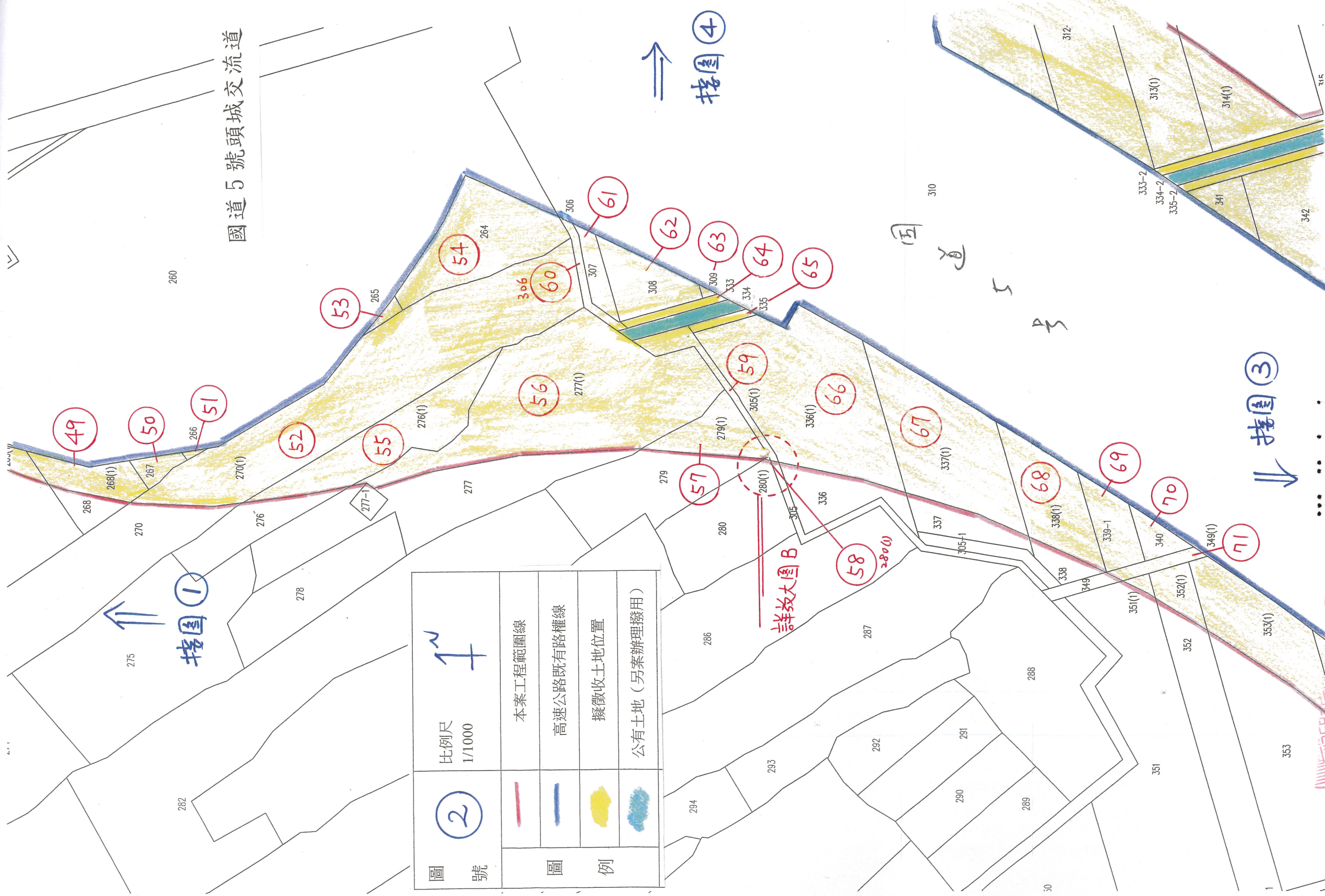


圖號	①	比例尺 1/1000
圖例		本案工程範圍線
		高速公路既有路權線
		擬徵收土地位置
		公有土地 (另案辦理撥用)


↑ 接圖 2



國道5號頭城交流道



接圖①



圖號 ②

比例尺 1/1000

1~

圖例	—	本案工程範圍線
	—	高速公路既有路權線
	■	擬徵收土地位置
	■	公有土地 (另案辦理撥用)

詳放大圖B

接圖③





圖號	3	比例尺	1/1000
圖例	— (red)	本案工程範圍線	
	— (blue)	高速公路既有路權線	
	■ (yellow)	擬徵收土地位置	
	■ (blue)	公有土地 (另案辦理撥用)	

北 ↑

接圖 2

接圖 4

工程範圍終止



工程起點
(北土)

接圖 2

接圖 3

詳放大圖 C

圖號	4	比例尺	1/1000
圖例	—	本案工程範圍線	
	—	高速公路既有路權線	
	■	擬徵收土地位置	
	■	公有土地 (另案辦理撥用)	