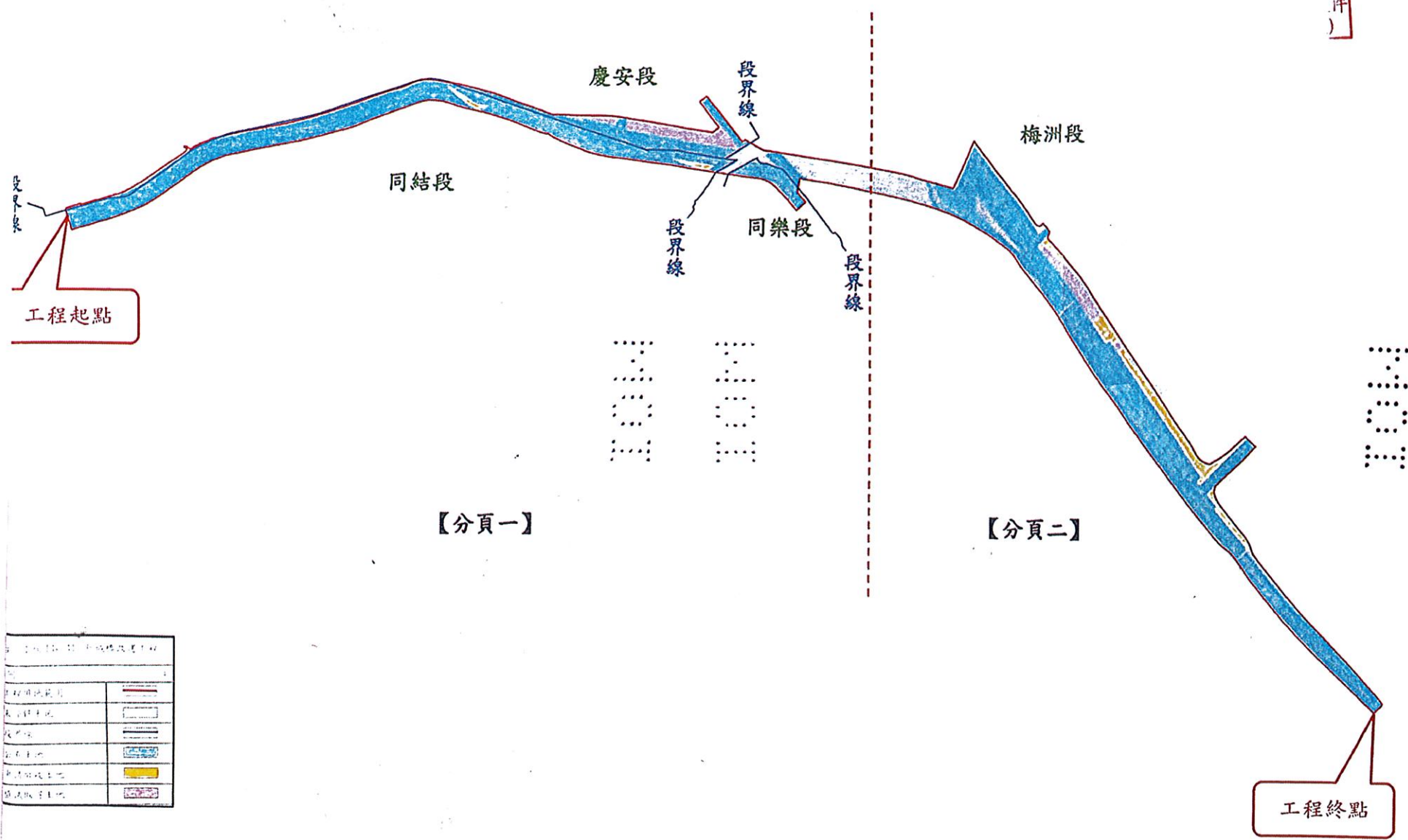


台7丁線 14K+415 新城橋改建工程

附件



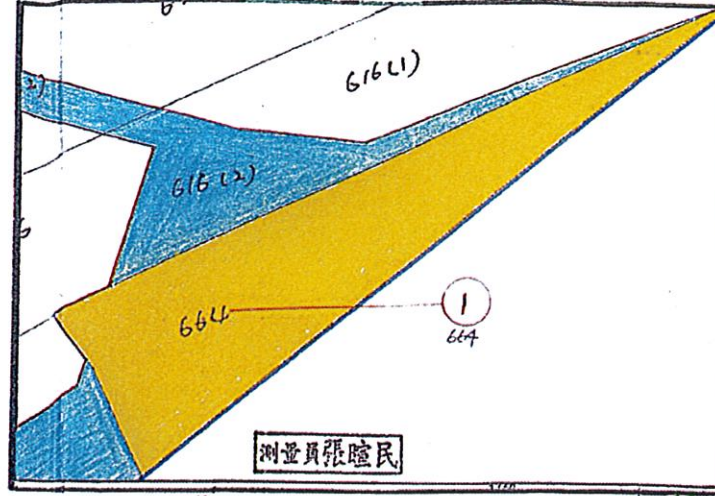
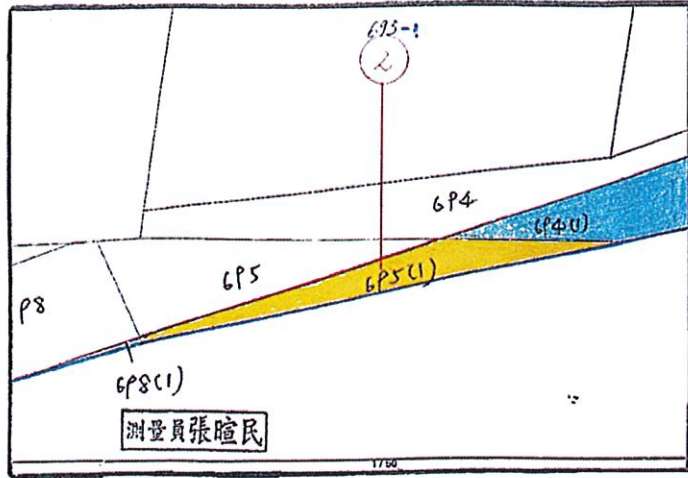
工程起點	
段界線	
同結段	
慶安段	
同樂段	
梅洲段	
工程終點	

宜蘭縣宜蘭地政事務所土地複丈成果圖

地座落: 宜蘭縣 員山 鄉鎮市 慶安段 小段 495 地號 收件日期: 106 年 7 月 5 日 字第 1671 號 複丈

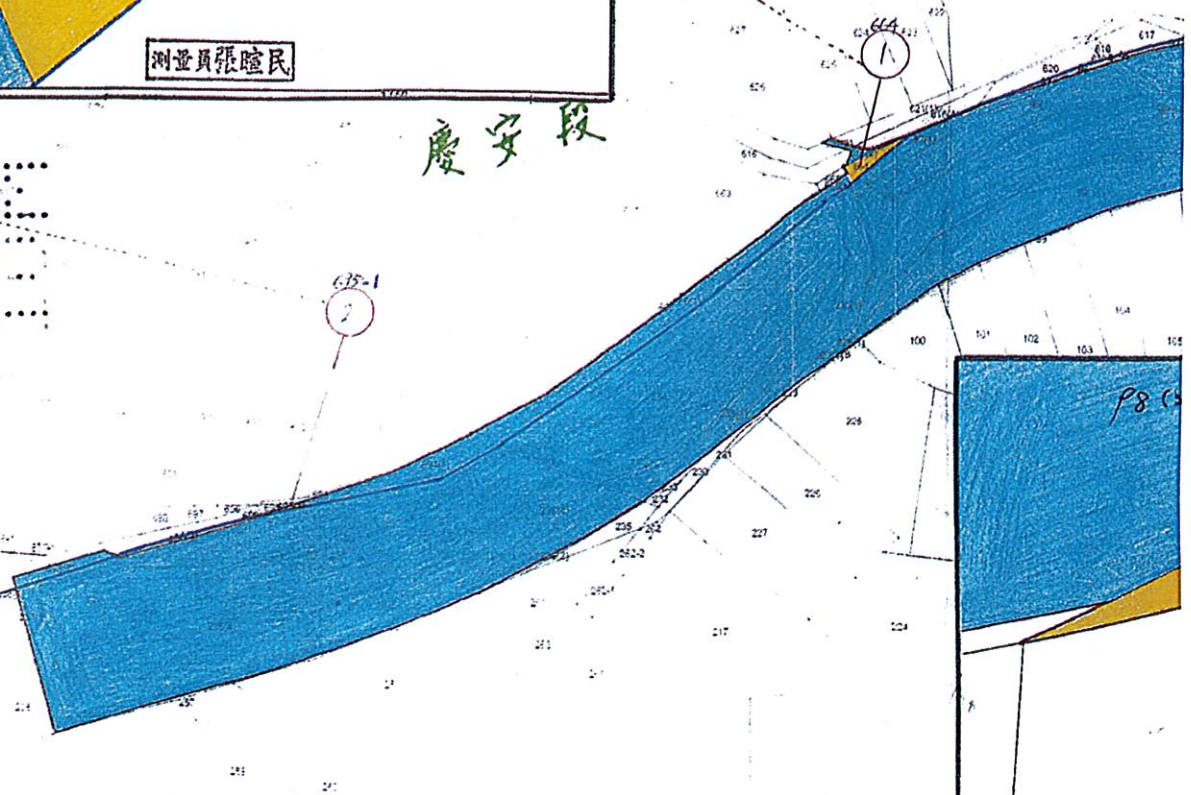
宜蘭縣宜蘭

土地座落: 宜蘭縣 員山 鄉鎮市 同結段 小段 1 等



慶安段

段界線

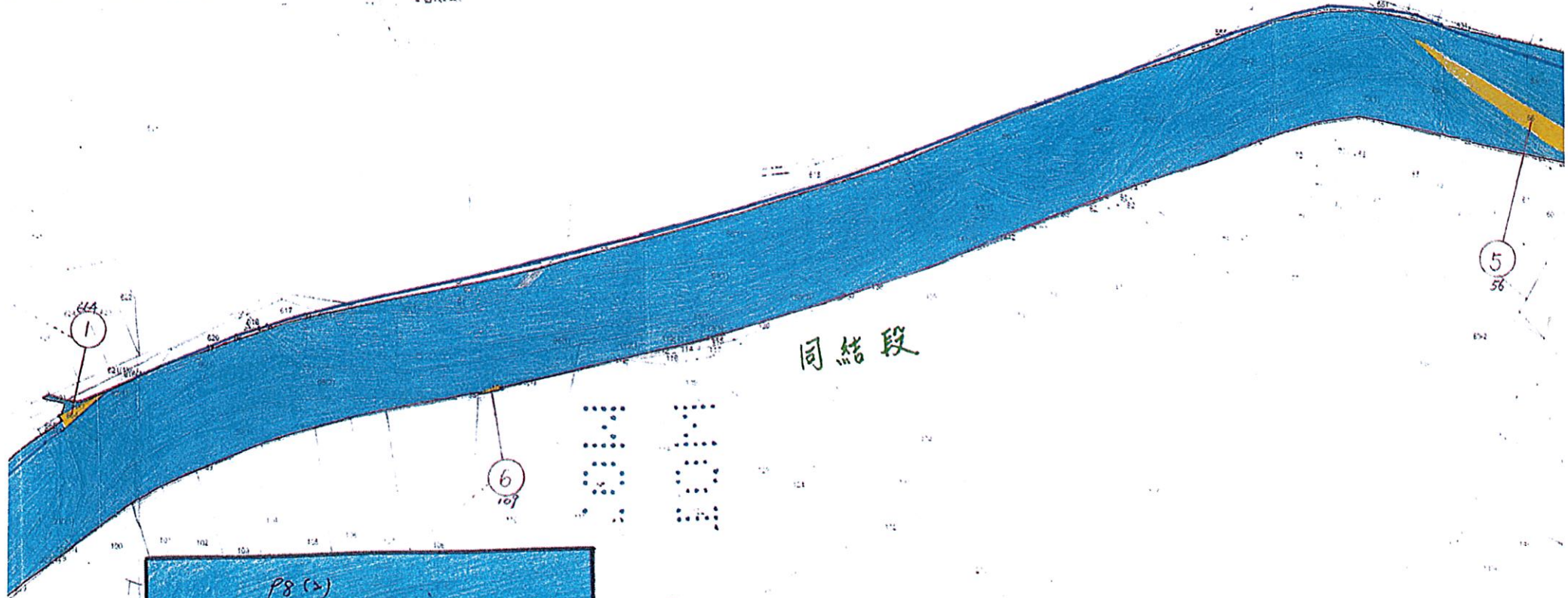


台 7 丁 線 14k+415 新 城 橋 改 建 工 程	
圖	例
工程用地範圍	
未登錄土地	
段界線	
公有土地	
申請徵收土地	
協議取得土地	
比例尺	1/500

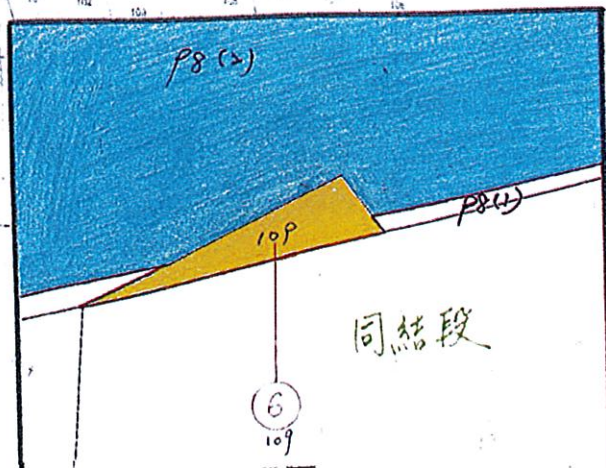
複丈成果圖

7 月 5 日

5 日 字第 1671 號 複丈日期： 年

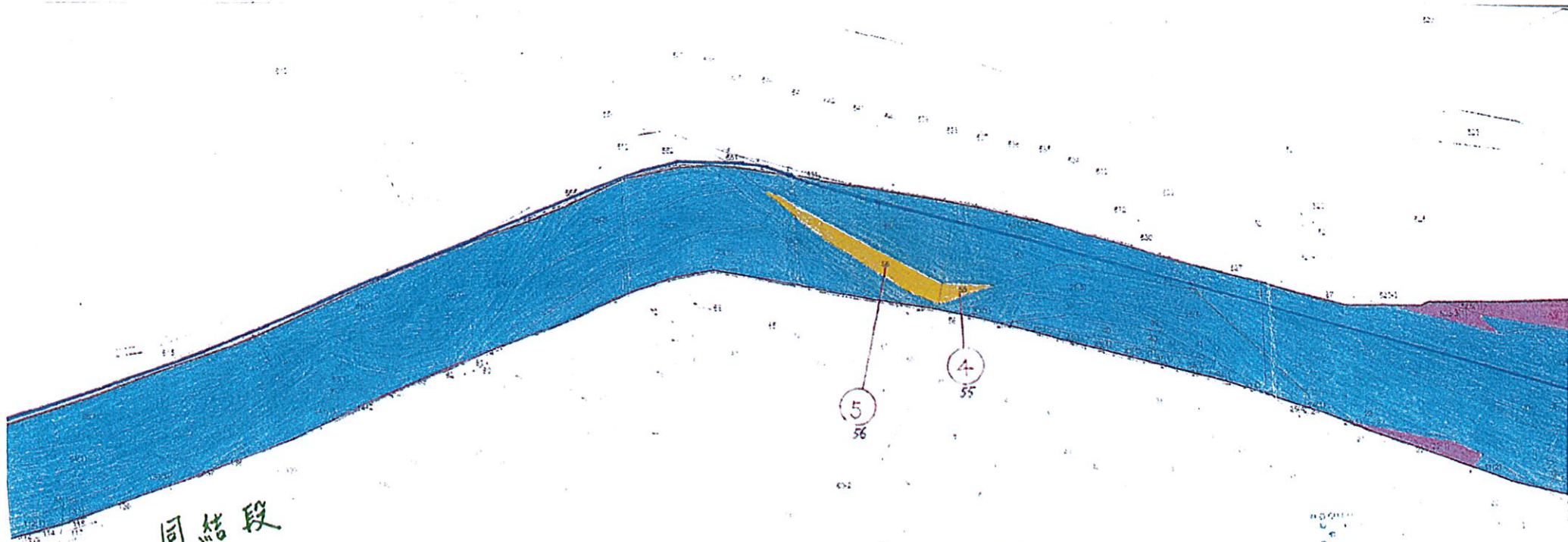


同結段



同結段

本案依分層負責規定授權
承辦員 洪行 測量員 張暄民

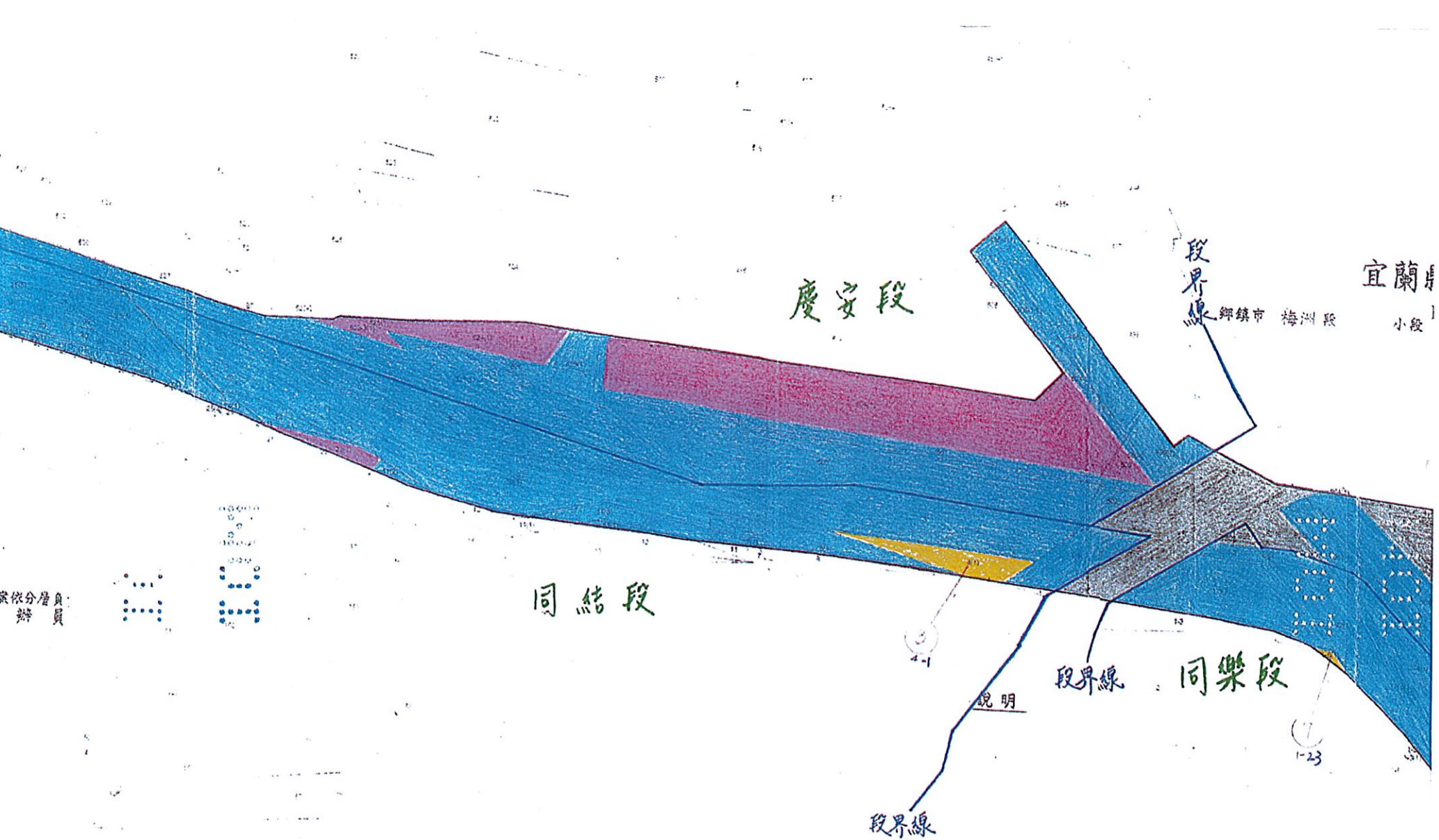


同結段

本案依分層負責規定授權
承辦員 行

本案依分層負責規定授權
承辦員 行

測量員張暄民



案依分層負責
辦理



總
冊
第
四
一
號

宜蘭縣宜蘭地政事務所土地複丈成果圖

地址：宜蘭縣 宜蘭 鄉鎮可 梅洲段

小段 143-1

筆地號

收件日期：106 年 7 月 5 日 字第 11

宜蘭縣宜蘭地政事務所


梅洲段

小段 143-1

筆地號

收件日期：1

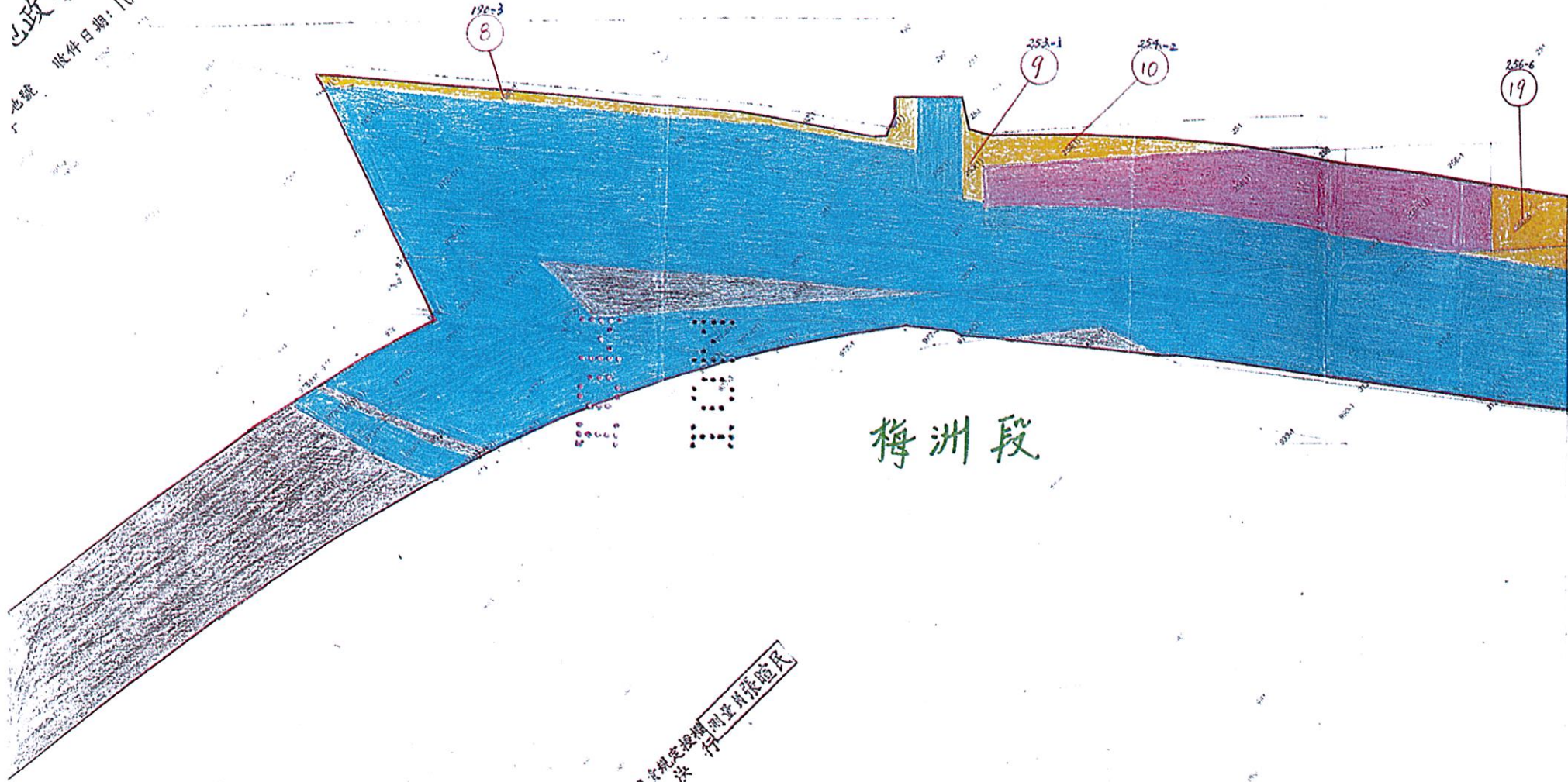
梅洲段



政事務所土地複丈成

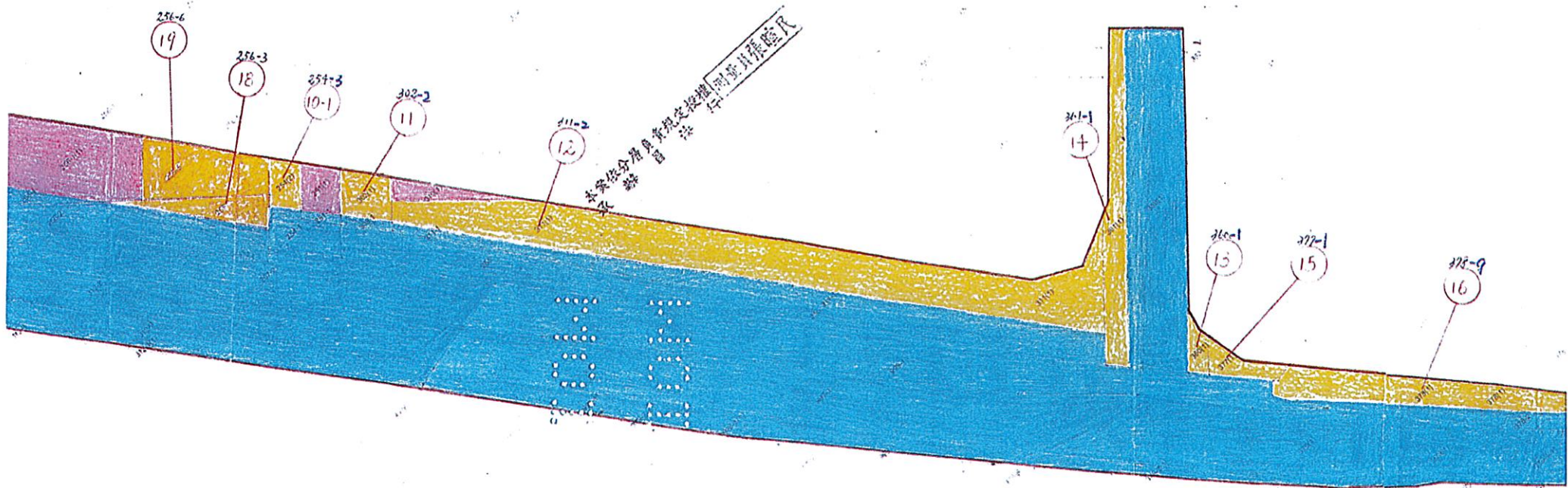
地號

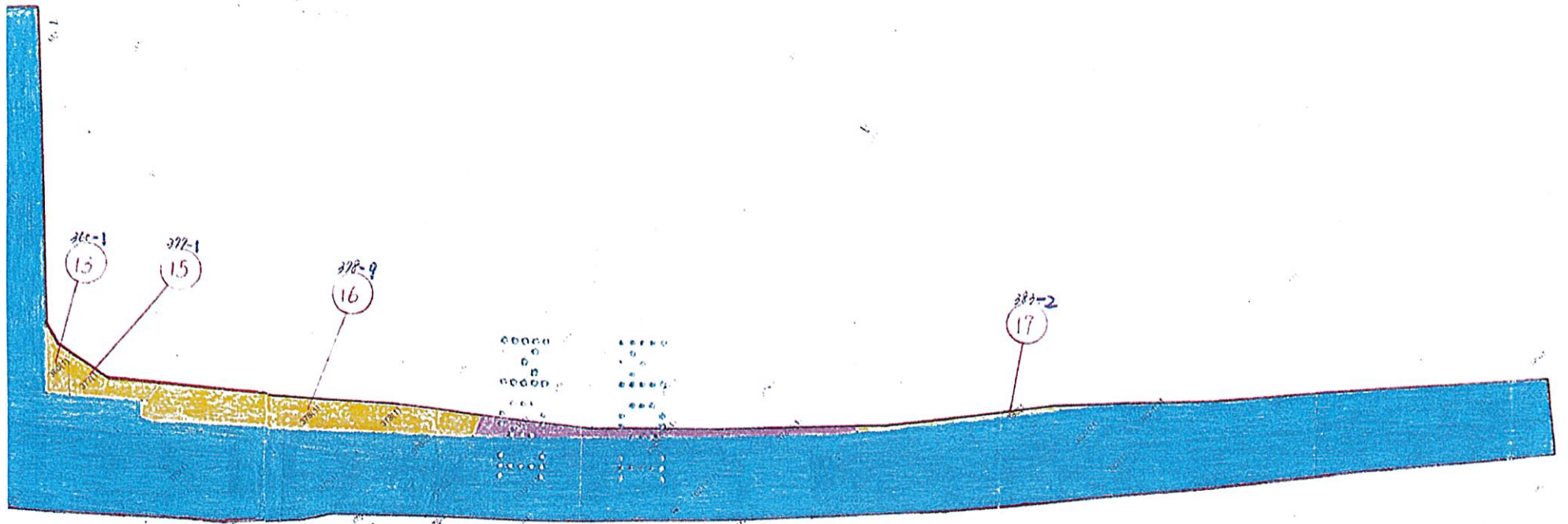
案件日期: 106 年 7 月 5 日 字第 10



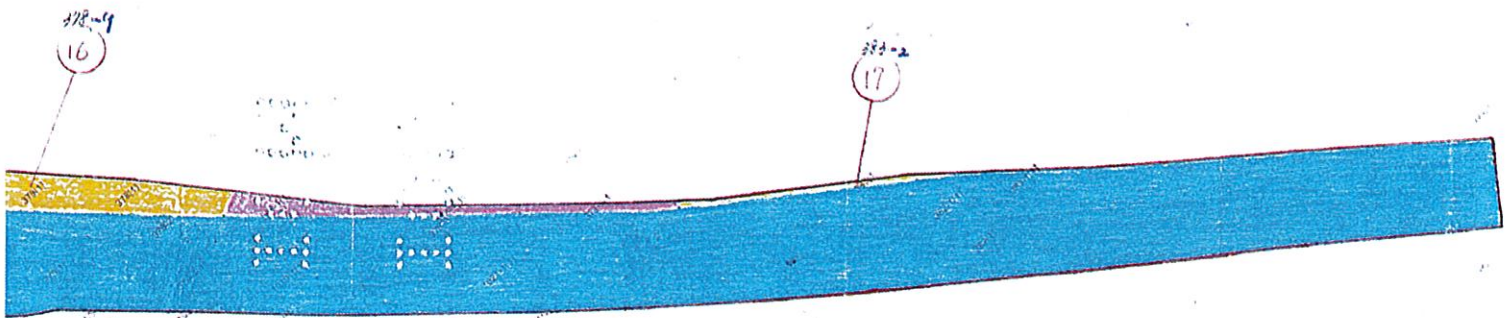
梅洲段

本局依法辦理地籍測量業務
測量員張國良
事務所





內政部
地政司
第(4-1)



交通部公路局宜蘭地區工程處
承辦員 洪行
劉宜川 監工
宜蘭地政事務所

台7丁線 14k+415 新城橋改建工程	
圖	例
工程用地範圍	
未登錄土地	
段界線	
公有土地	
申請徵收土地	
協議取得土地	
比例尺	1/500