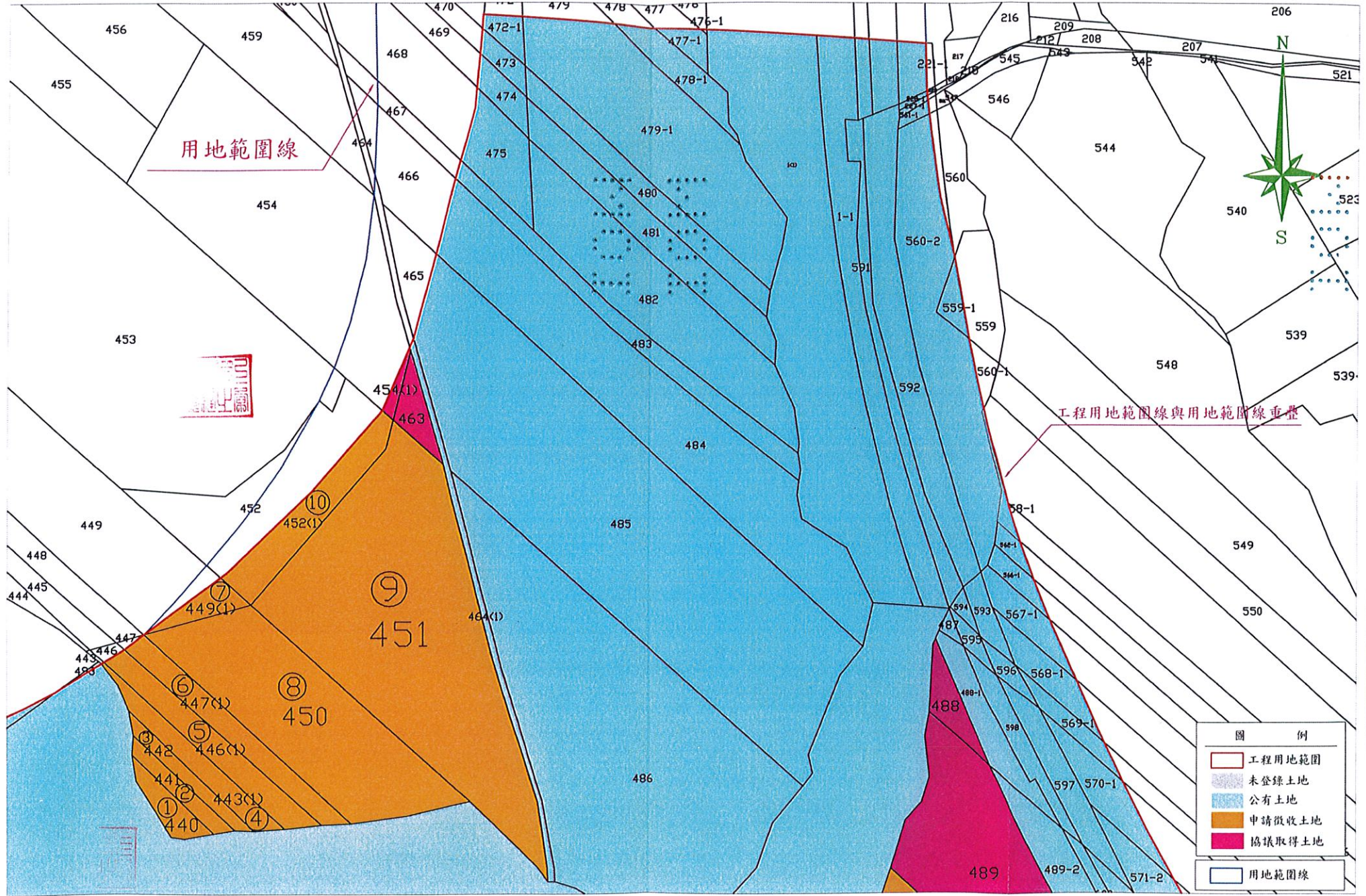


大礁溪(刺仔崙橋至蘭城橋段)河道整理防災減災工程徵收土地圖說(1/6)

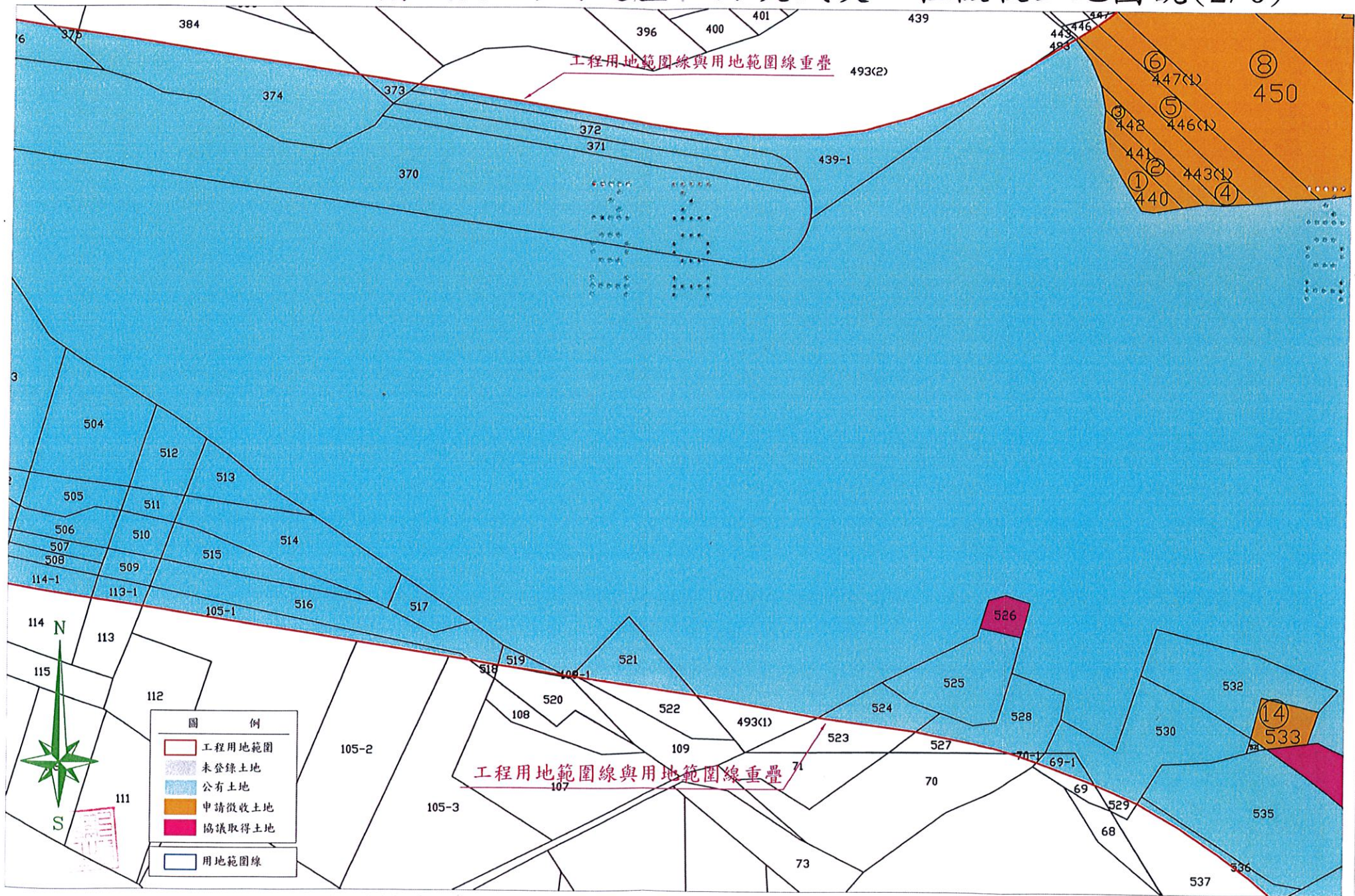


土地座落：宜蘭縣礁溪鄉刺仔崙段共16筆

平面圖一
S=1:1200



大礁溪(刺仔崙橋至蘭城橋段)河道整理防災減災工程徵收土地圖說(2/6)

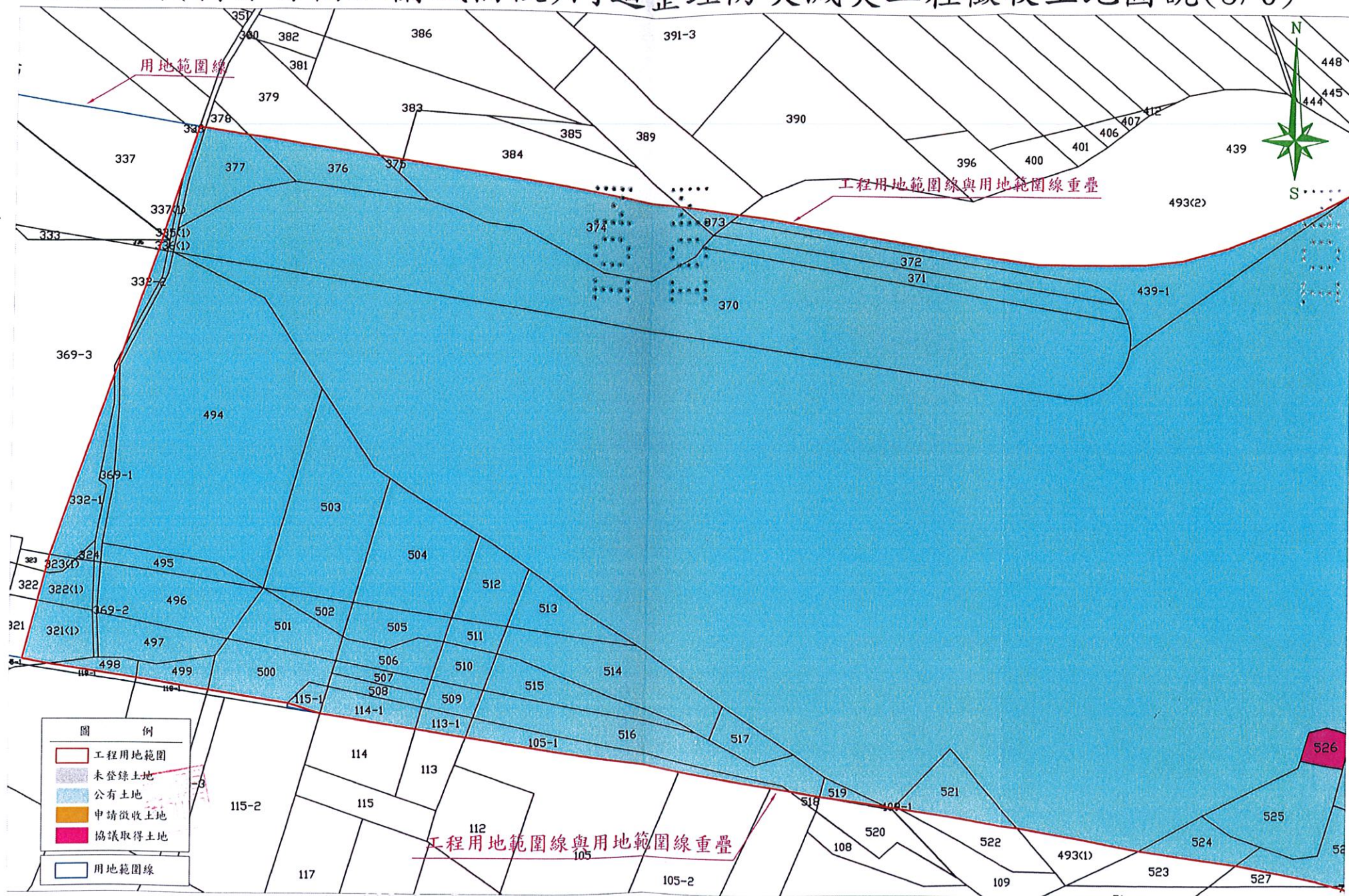


土地座落：宜蘭縣礁溪鄉刺仔崙段共16筆

平面圖二
S=1:1200

→A

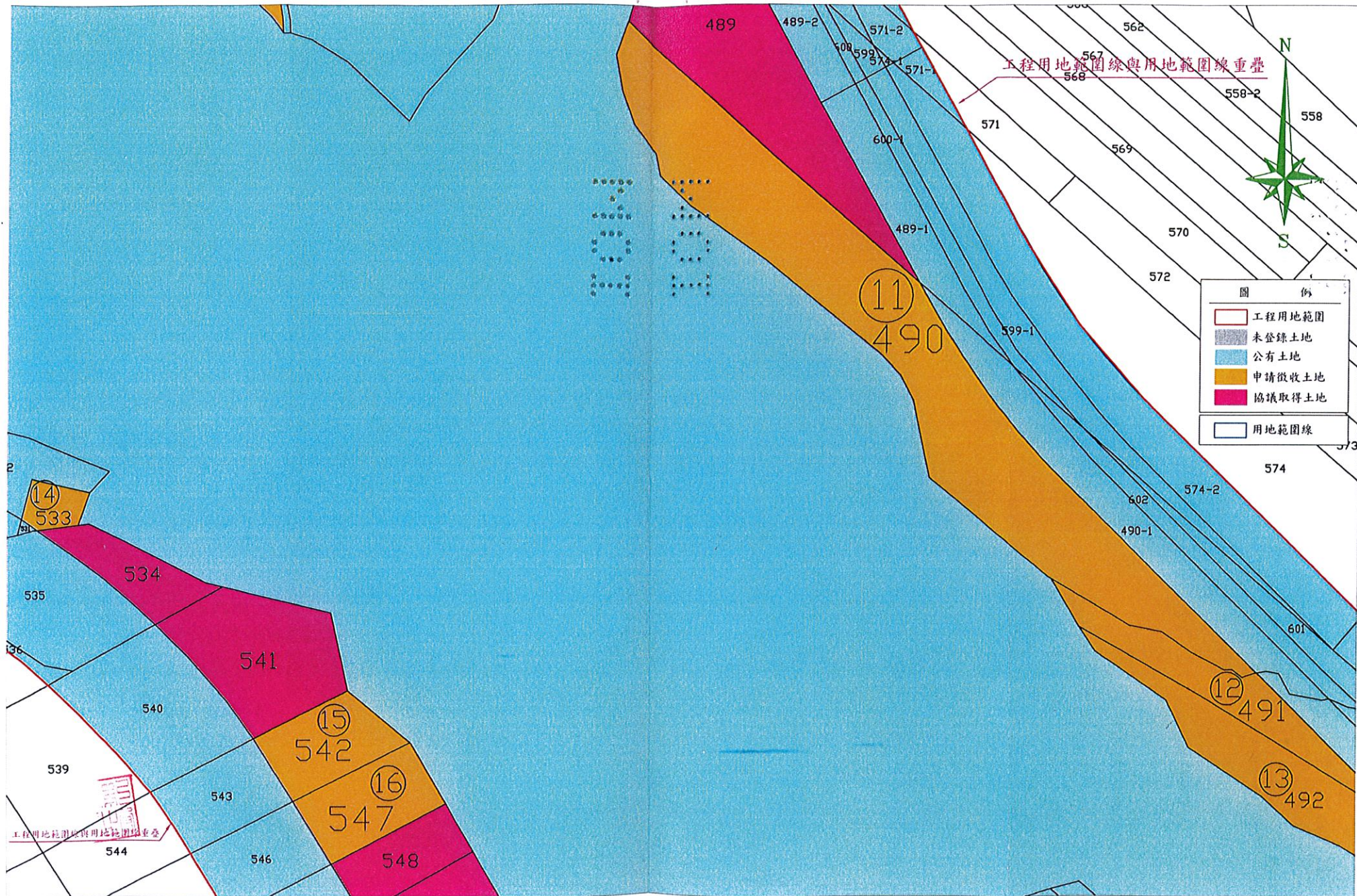
大礁溪(刺仔崙橋至蘭城橋段)河道整理防災減災工程徵收土地圖說(3/6)



土地座落：宜蘭縣礁溪鄉刺仔崙段共16筆

平面圖三
S=1:1200

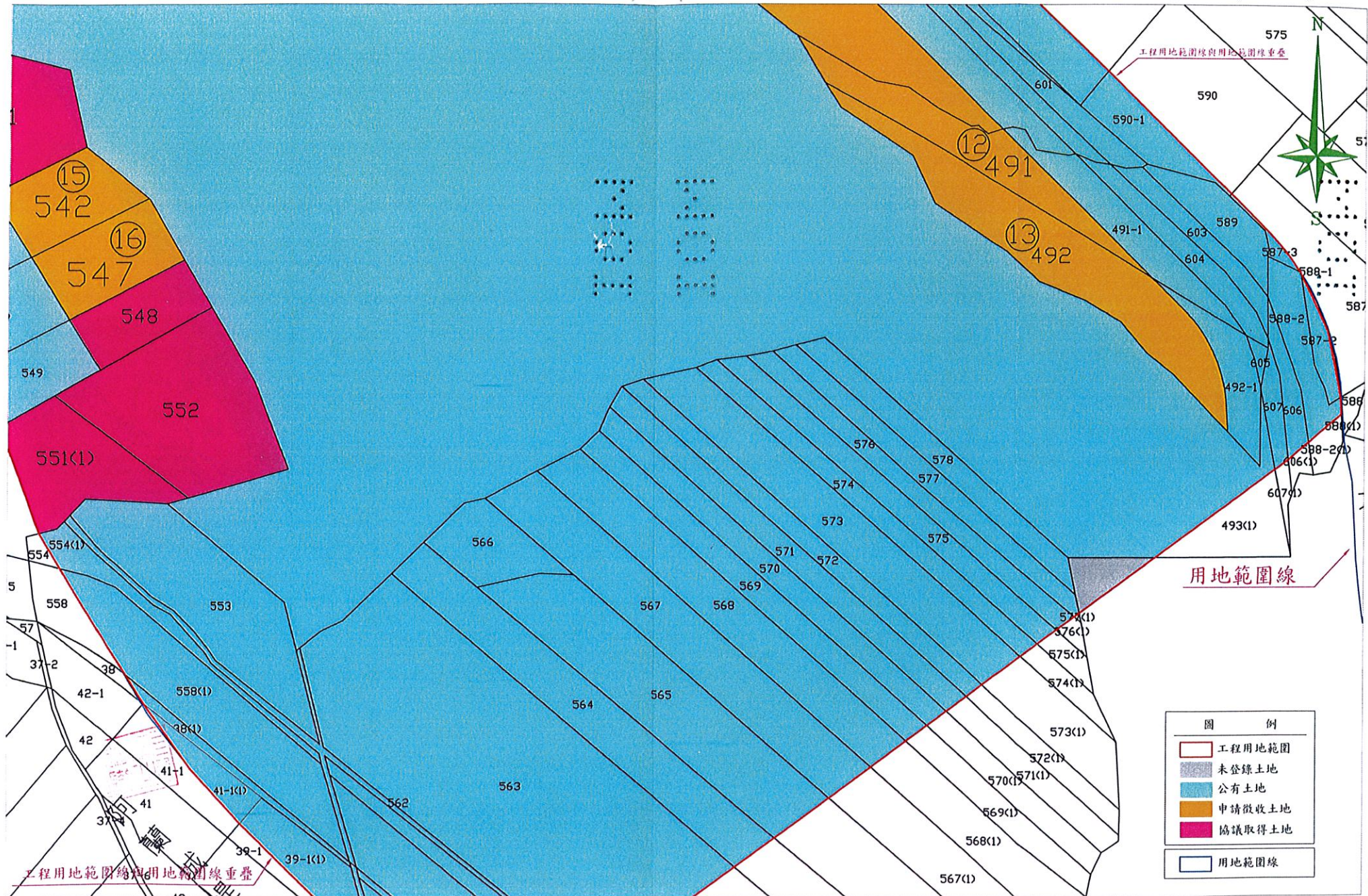
大礁溪(刺仔崙橋至蘭城橋段)河道整理防災減災工程徵收土地圖說(4/6)



土地座落：宜蘭縣礁溪鄉刺仔崙段共16筆

平面圖四
S=1:1200

大礁溪(刺仔崙橋至蘭城橋段)河道整理防災減災工程徵收土地圖說(5/6)

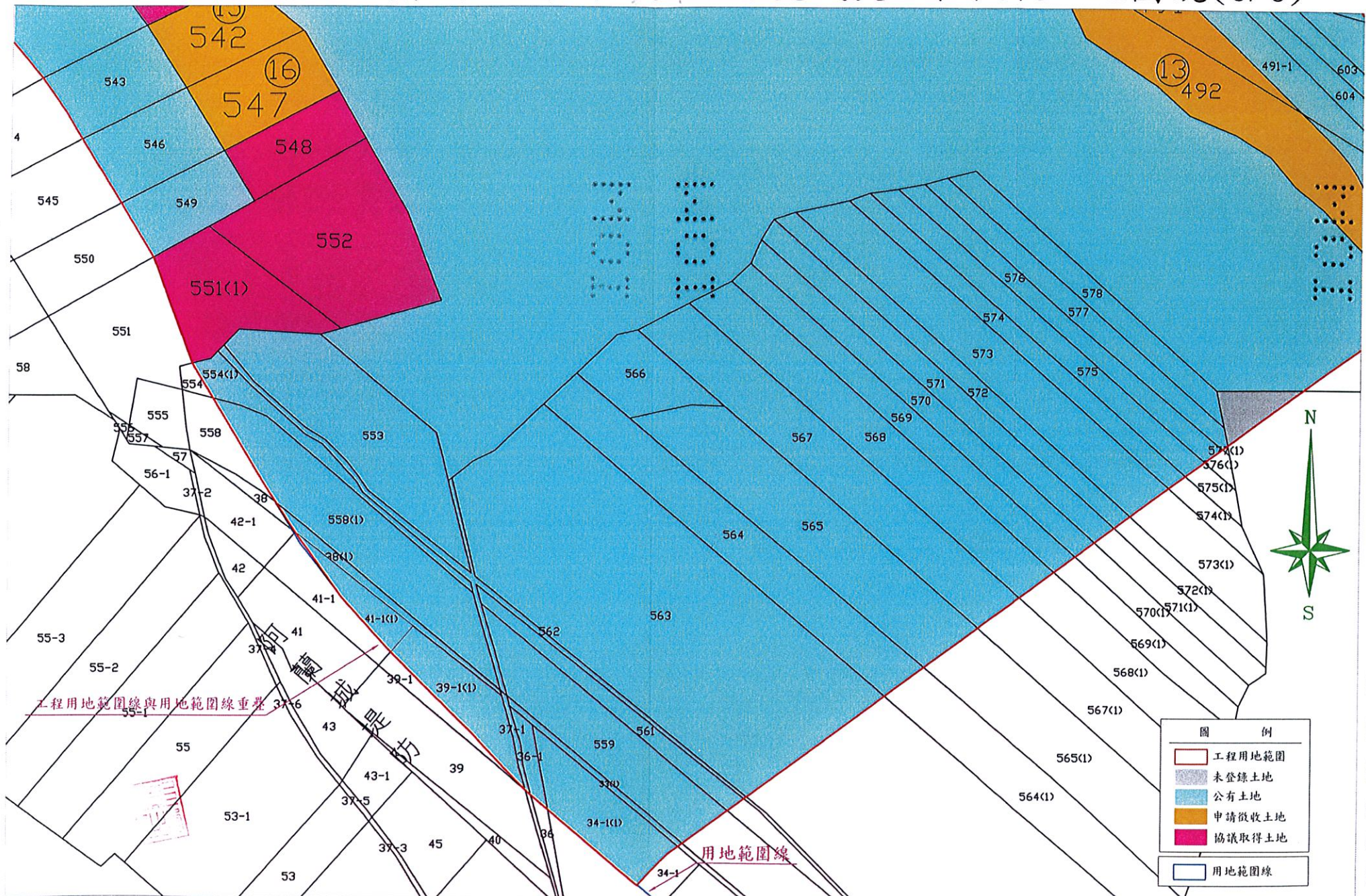


土地座落：宜蘭縣礁溪鄉刺仔崙段共16筆

平面圖五
S=1:1200

→X7

大礁溪(刺仔崙橋至蘭城橋段)河道整理防災減災工程徵收土地圖說(6/6)



土地座落：宜蘭縣礁溪鄉刺仔崙段共16筆

平面圖六
S=1:1200

→8